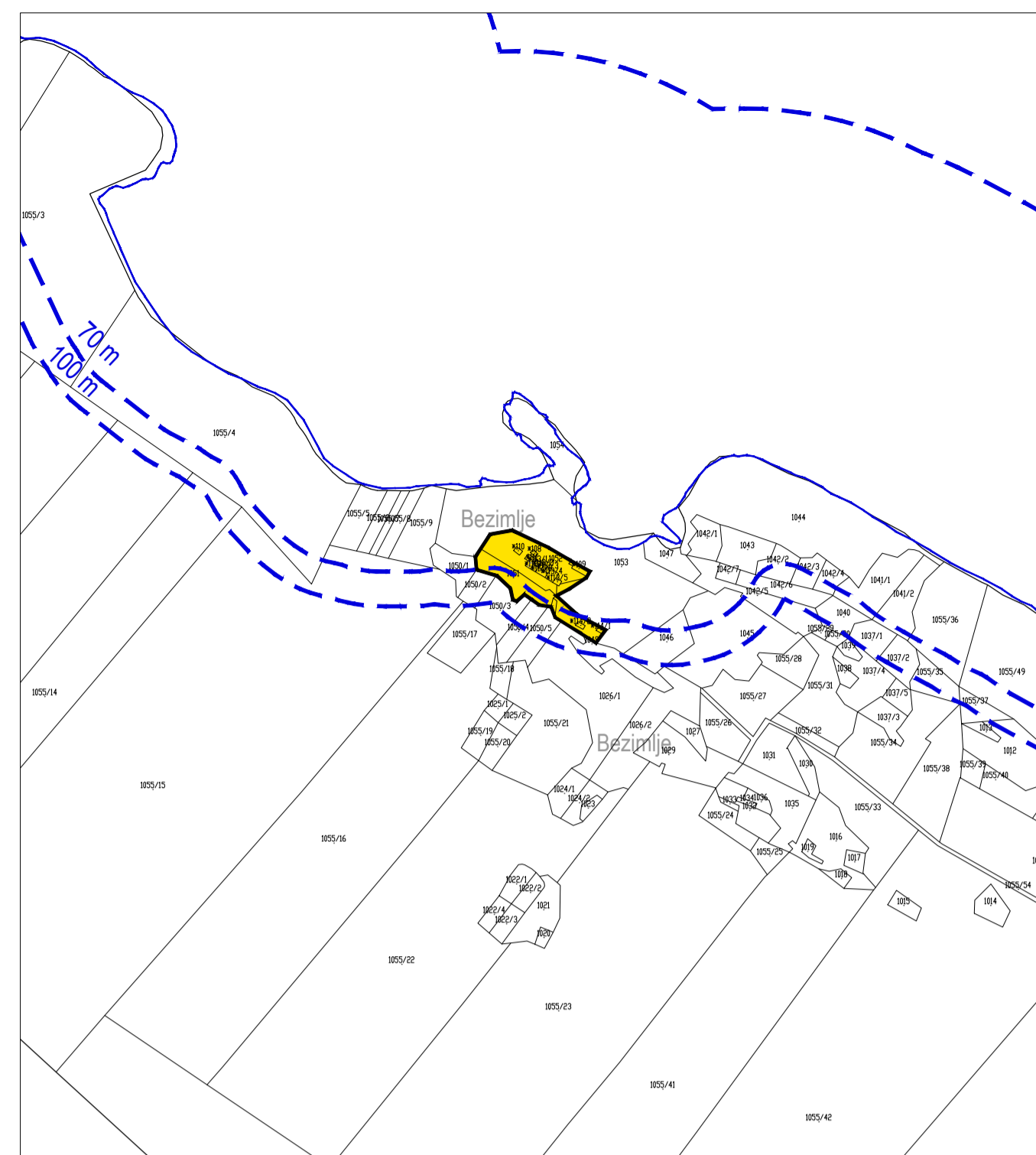
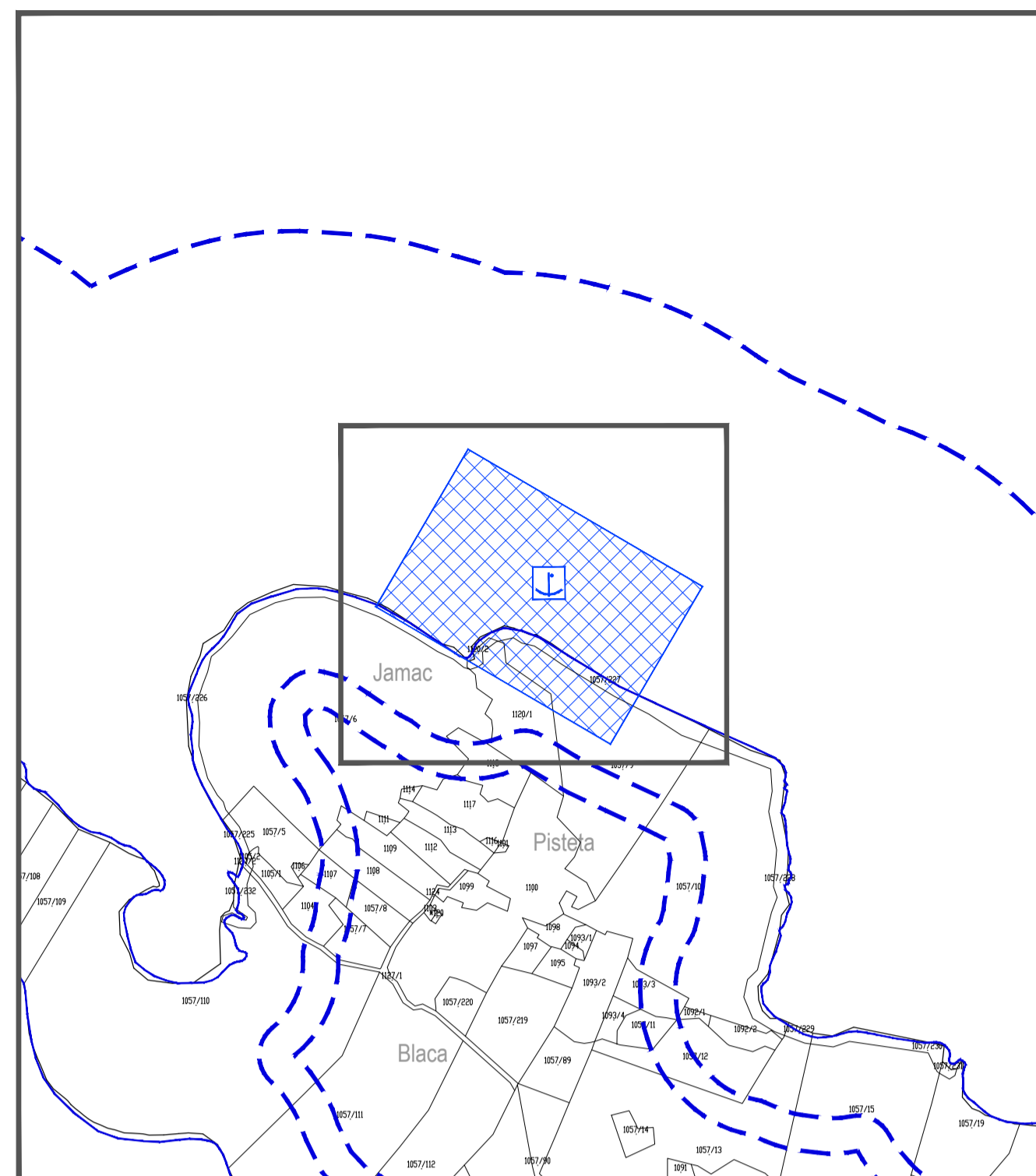
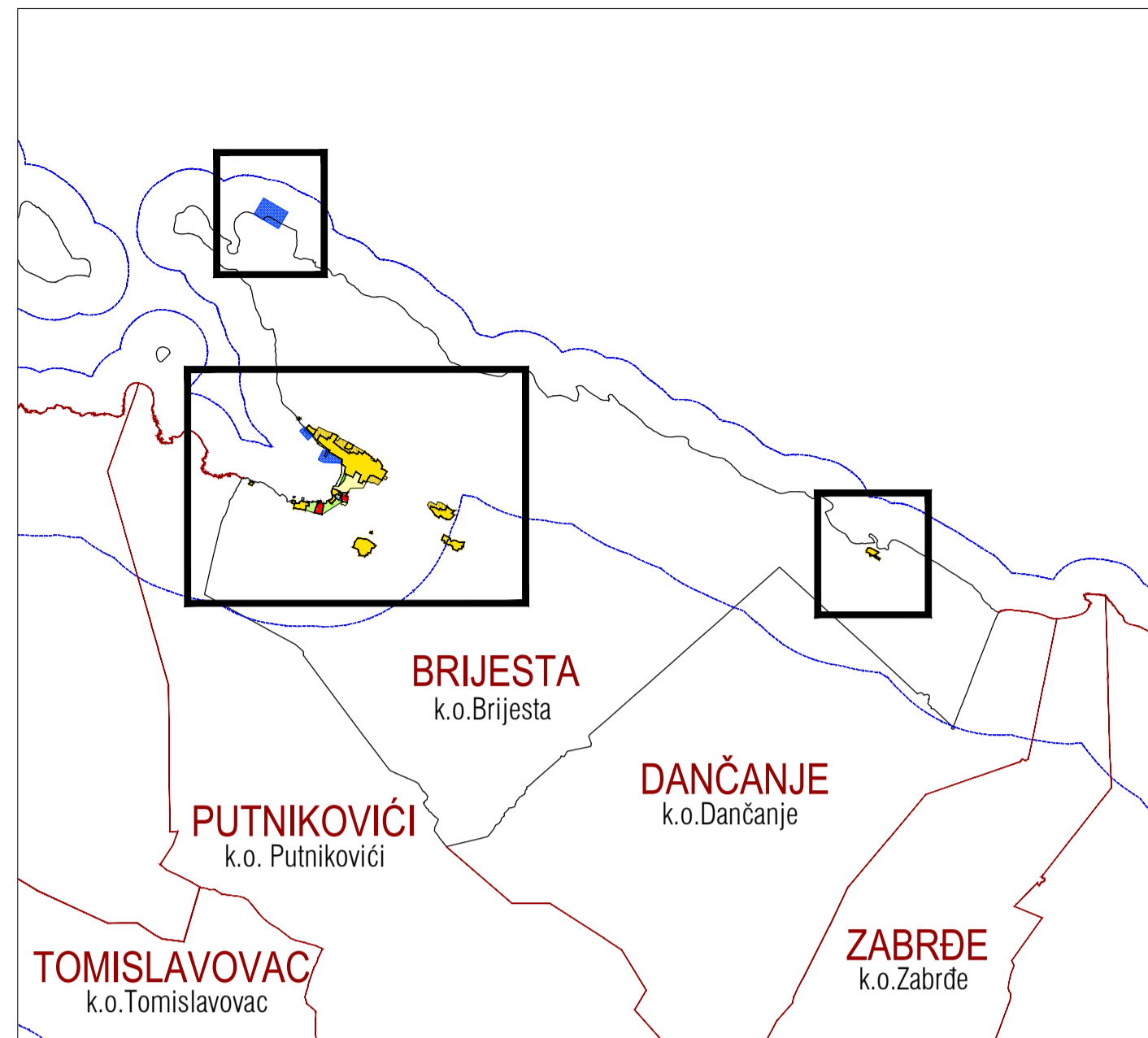
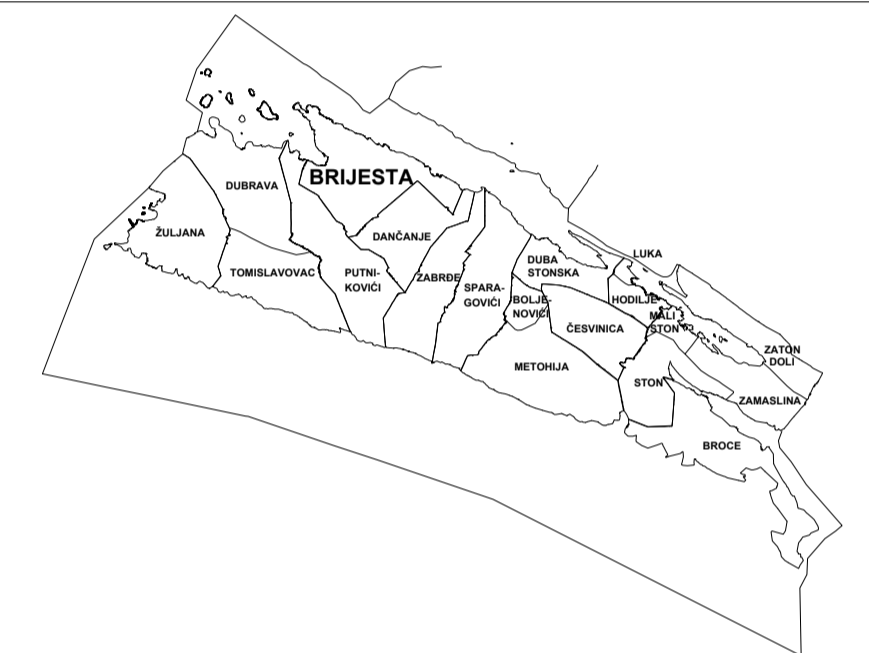
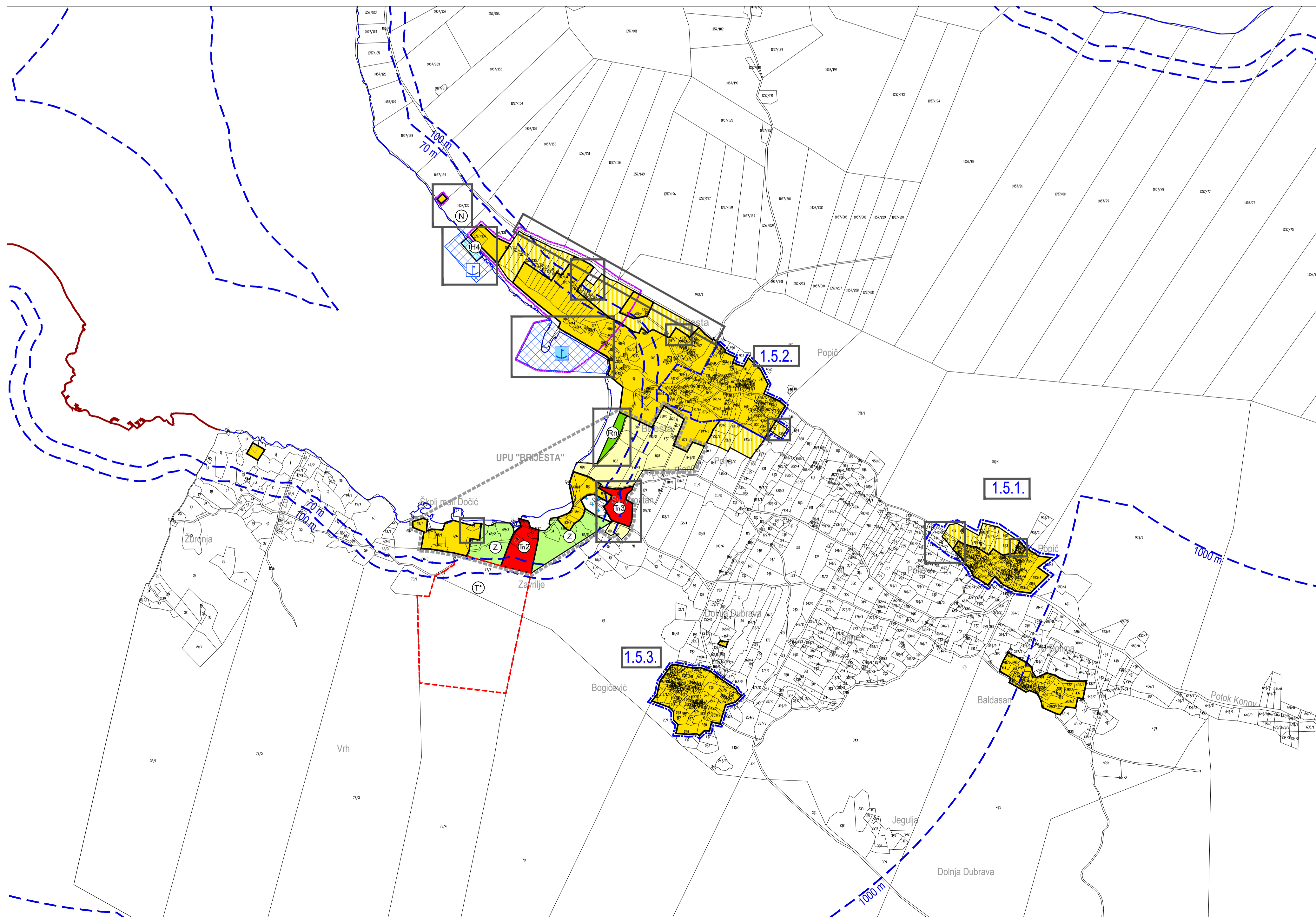


BRIJESTA



TUMAČ PLANSKOG ZNAKOVLJA

| | |
|---|---|
| | PREDMET IZMJENA I DOPUNA |
| | GRANICA NASELJA |
| | OBALNA CRTA |
| Prostori za razvoj i uređenje površina naselja | |
| | planirano |
| | postojeće |
| | planirano |
| | postojeće |
| | GRANICA GRADEVINSKOG PODRUČJA |
| | GRADEVINSKO PODRUČJE |
| | GOSPODARSKA NAMJENA - UGOSTITELJSKO - TURISTIČKA |
| | Tn2 - turističko naselje / vile, Tn3 - kamp - autokamp |
| | SPORTSKO-REKREACIJSKA NAMJENA |
| | ZASTITNE ZELENE POVRŠINE |
| Prostori za razvoj i uređenje površina izvan naselja | |
| | planirano |
| | postojeće |
| | GOSPODARSKA NAMJENA - UGOSTITELJSKO - TURISTIČKA |
| | T* - LOKACIJA U ISTRAŽIVANJU |
| POSEBNA NAMJENA | |
| | POSEBNA NAMJENA |
| GROBLJE | |
| | GROBLJE |
| Infrastrukturni sustavi | |
| | planirano |
| | postojeće |
| | MORSKA LUKA OTVORENA ZA JAVNI PROMET LOKALNOG ZNAČAJA |
| | IZDVOJENI BAZEN LUKE OTVORENE ZA JAVNI PROMET LOKALNOG ZNAČAJA |
| | POVRŠINE UZGAJALIŠTA - akvakultura: H4 - otvoreni centar |
| | *NAPOMENA: Oblik i položaj su načelno određeni. Detaljno će se utvrditi detaljnim geodetskim snimkom i projektnom dokumentacijom. |
| Predjeli sa ograničenjima u korištenju | |
| | PREDJELI ZASTITE KULTURNO-POVIJESNIH VRIJEDNOSTI |
| | 1.5.1. GORNJE SELO, 1.5.2. DONJE SELO, 1.5.3. BOGIČEVIĆI |
| | OBUHVAAT URBANISTIČKOG PLANA UREĐENJA |
| | PROSTOR OGRANIČENJA ZASTIČENOG OBALNOG PODRUČJA (ZOP) |
| | POJAS DO 70 m I 100 m OD OBALNE CRTE |
| | ZASTITNA ZONA VOJNE PODZEMNE LUKE - POTKOP 'BRIJESTA' |



IZMJENE I DOPUNE PROSTORNOG PLANA UREĐENJA OPĆINE STON

| | |
|---|--|
| LIST 4.5 GRADEVINSKA PODRUČJA - BRIJESTA | |
| IZVORNIK | |
| | |
| 0 100m 250m 50m | |
| | |
| Županija: | DUBROVAČKO-NERETVANSKA |
| Općina: | STON |
| Naziv prostornog plana: IZMJENE I DOPUNE PROSTORNOG PLANA UREĐENJA OPĆINE STON | |
| Naziv kartografskog prikaza: GRADEVINSKA PODRUČJA - BRIJESTA | |
| Broj kartografskog prikaza: | 4.5 |
| Mjerilo kartografskog prikaza: | 1 : 5 000 |
| Odluka predstavničkog tijela o izradi plana (službeno glasilo): | |
| Odluka Općinskog vijeća Općine Ston o izradi izmjena i dopuna Prostornog plana uređenja Općine Ston (Službeni glasnik Općine Ston 1/20) | |
| Odluka predstavničkog tijela o donošenju plana (službeno glasilo): | |
| Odluka Općinskog vijeća Općine Ston o donošenju izmjena i dopuna Prostornog plana uređenja Općine Ston (Službeni glasnik Općine Ston, 4/23) | |
| Javna rasprava (datum objave): | 10. prosinca 2021. |
| Javni uvid održan: | od 13. prosinca 2021. do 12. siječnja 2022. |
| Ponovna javna rasprava (datum objave): | 20. listopada 2022. |
| Javni uvid za ponovnu javnu raspravu održan: | od 24. listopada do 8. studenoga 2022. |
| Pečat tijela odgovornog za provođenje javne rasprave: | Odgovorna osoba za provođenje javne rasprave: |
| | Valentina Vitković |
| Mjesto i datum izrade plana: | Dubrovnik, srpanj 2023. |
| Suglasnost i mišljenje nadležnih organa uprave na plan: | |
| POZITIVNO mišljenje Zavoda za prostorno uređenje Dubrovačko-neretvanske županije, KLASA: 350-02/19-02/08, URBROJ: 2117/1-21/01-22-14, od 7. rujna 2023. | |
| SUGLASNOST Ministarstva prostornog uređenja, graditeljstva i državne imovine, Uprave za prostorno uređenje i dozvole državnog značaja, KLASA: 350-02/23-09/1, URBROJ: 531-06-1-24-23-7 od 24. svibnja 2023. | |
| Pravna osoba / tijelo koje je izradilo plan: | URBANIZAM Dubrovnik d.o.o. Dubrovnik |
| Pečat pravne osobe/tijela koje je izradilo plan: | M.P. |
| Odgovorna osoba: | dr.sc. Zrinka Rudež, dipl.ing. arch. Ovlaštena št. 51.00.00.00.00.00 |
| Odgovorni voditelj izrade plana: | M.P. |
| | dr.sc. Zrinka Rudež, dipl.ing. arch. |
| Stručni tim u izradi plana: | Ines Marković, mag.ing. arch. Josip Mikić, dipl. jur. Ivan Goluža, dipl.ing. grad. Daria Grbac Nikšić, dipl.ing. kraj. arch. Jurica Krugo, mag.geogr. i mag.ing.geod.et.geoinf. Jure Marić, prof. |
| Pečat predstavničkog tijela: | M.P. |
| Predsjednik predstavničkog tijela: | Zvonimir Štepić |
| Istovjetnost ovog prostornog plana s izvornikom ovjerava: | Pečat nadležnog tijela: |
| (ime, prezime i potpis) | M.P. |