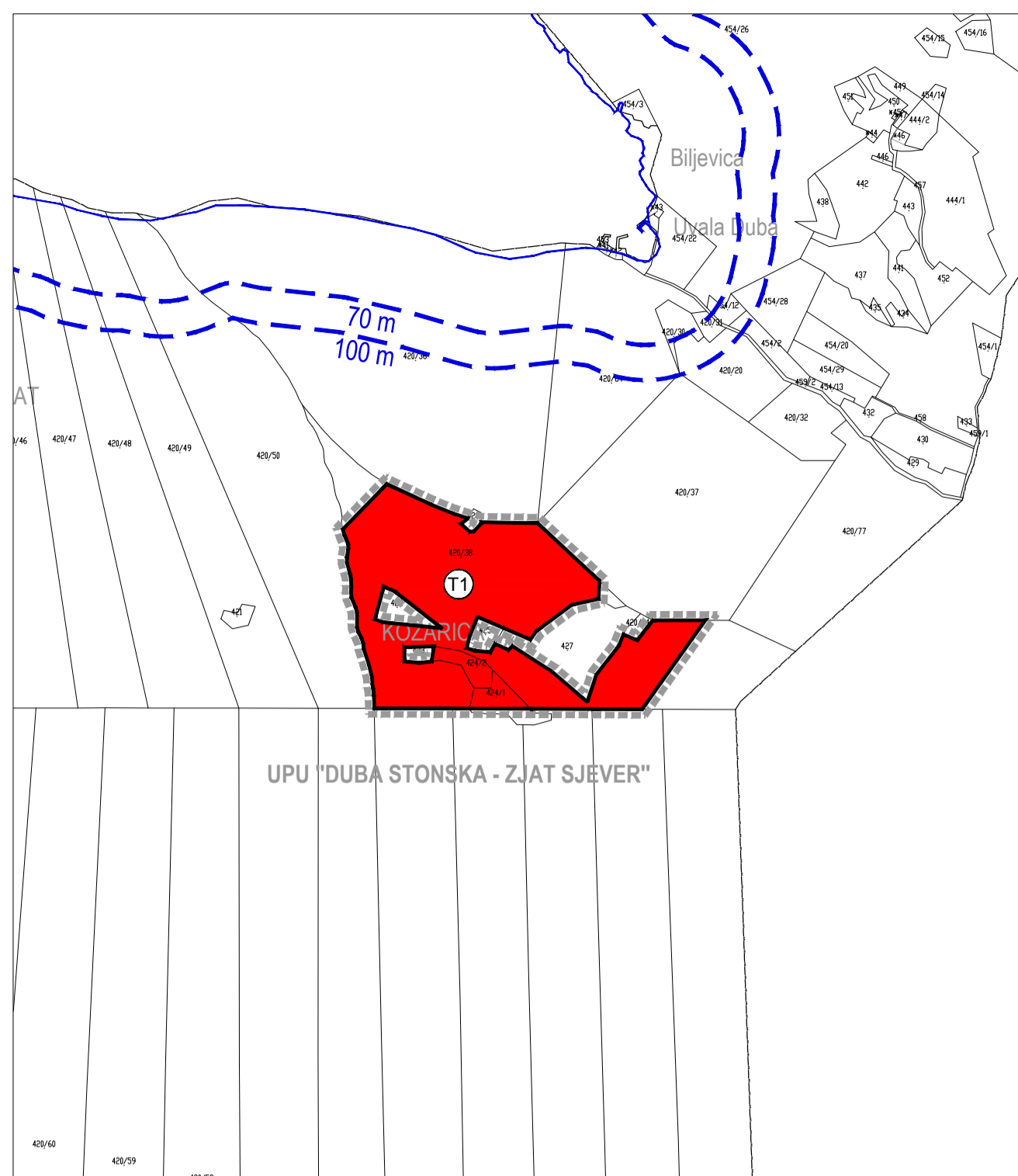
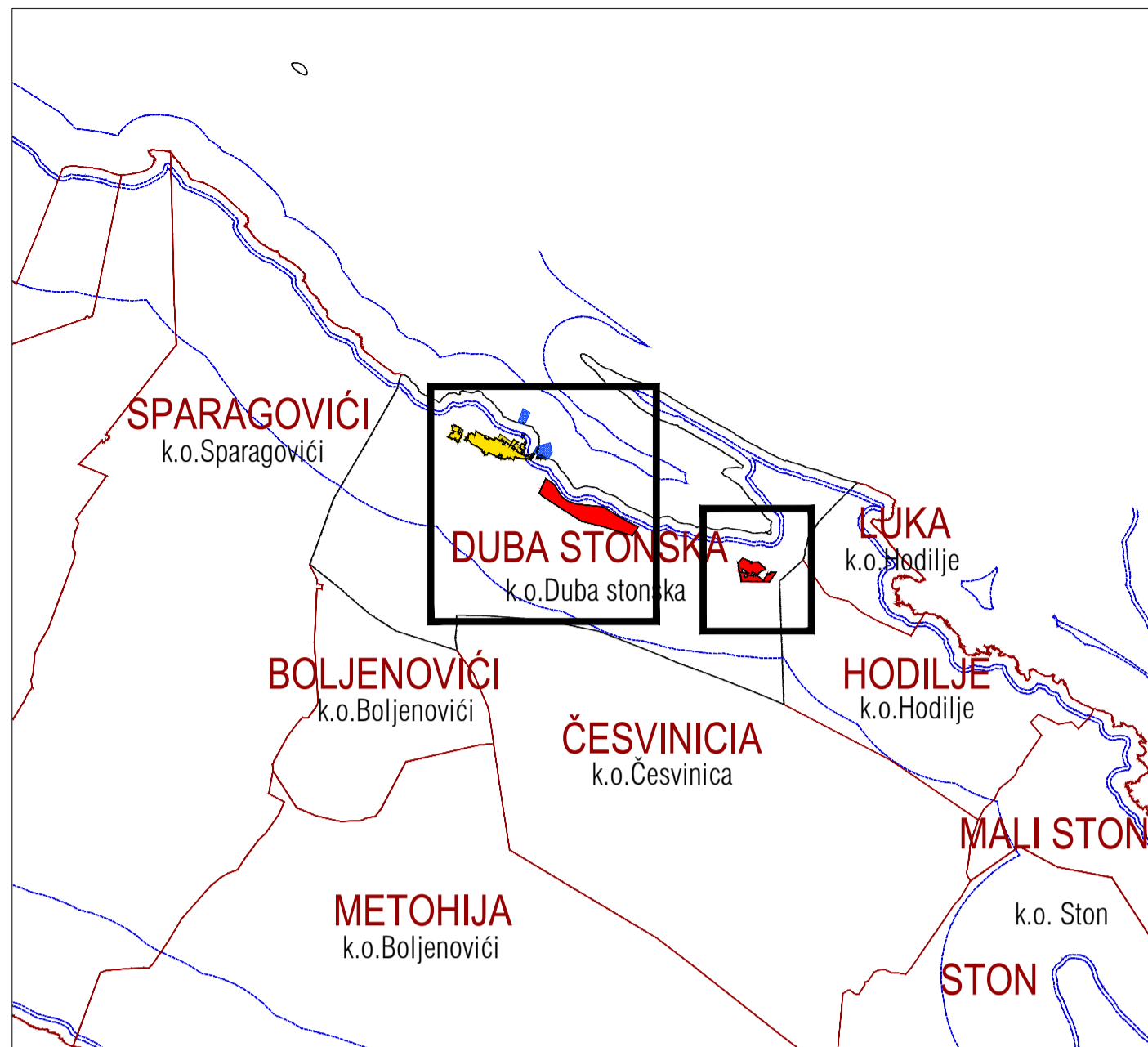
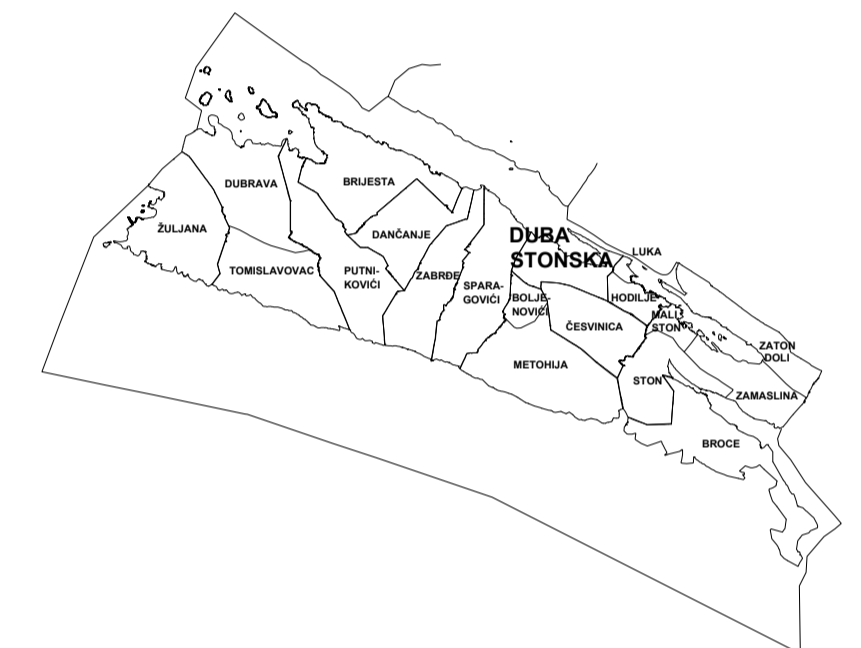
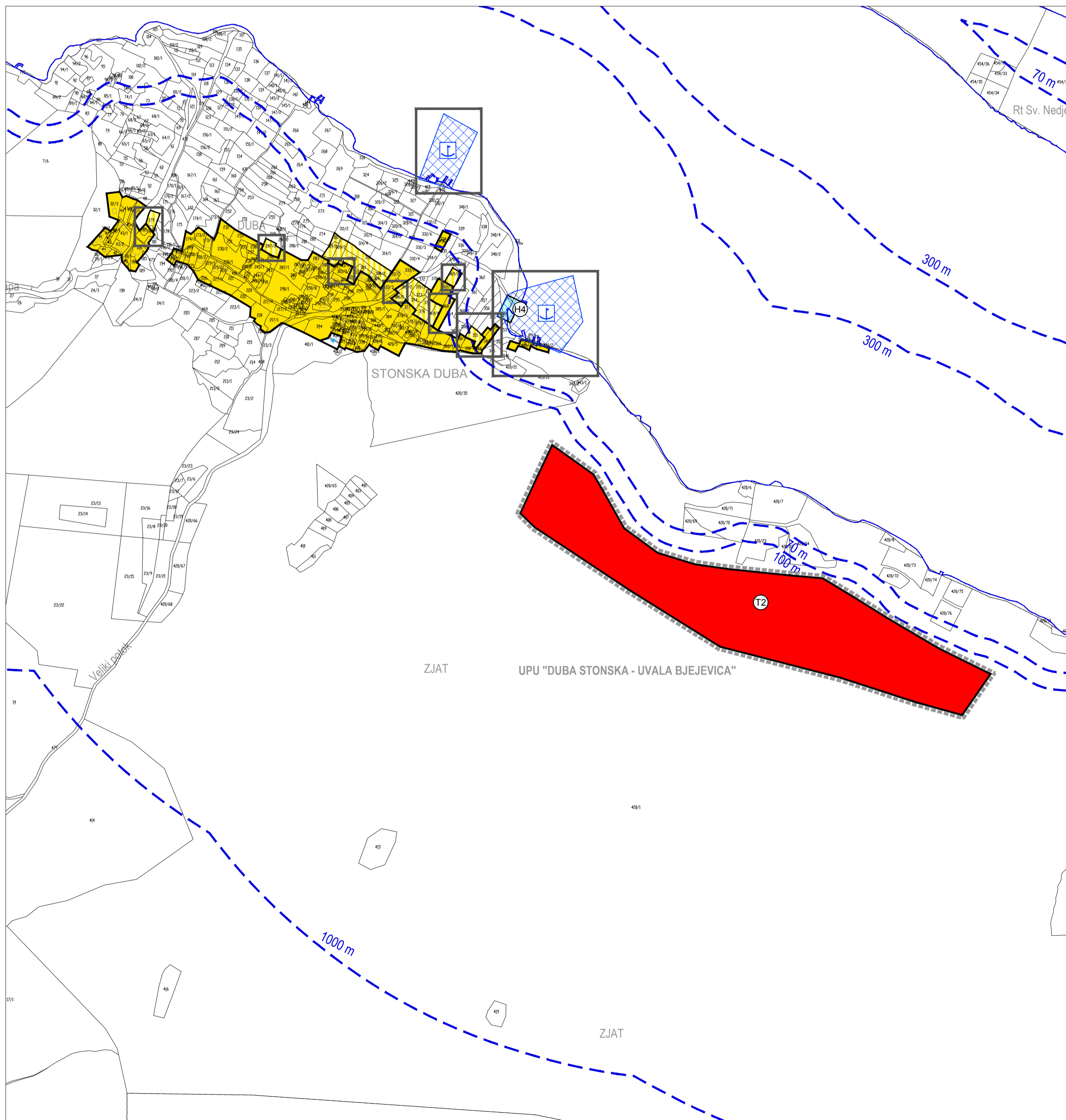


DUBA STONSKA



TUMAČ PLANSKOG ZNAKOVLJA

	PREDMET IZMJENA I DOPUNA
	GRANICA NASELJA
	OBALNA CRTA
	Prostori za razvoj i uređenje površina naselja
	postojeće
	planirano
	GRANICA GRAĐEVINSKOG PODRUČJA
	izgrađeno
	neizgrađeno
	neuređeno
	GRAĐEVINSKO PODRUČJE NASELJA
	Prostori za razvoj i uređenje površina izvan naselja
	izgrađeno
	neizgrađeno
	neuređeno
	GOSPODARSKA NAMJENA - UGOSTITELJSKO - TURISTIČKA
	T1 - hotel, T2 - turističko naselje / vile
	GROBLJE
	Infrastrukturni sustavi
	postojeće
	planirano
	IZDVOJENI BAZEN LUKE OTVORENE ZA JAVNI PROMET LOKALNOG ZNAČAJA
	POVRŠINE UZGAJALIŠTA - akvakultura: H4 - otpremni centar*
	*NAPOMENA: Oblik i položaj su načelno određeni.
	Detaljno će se utvrditi detaljnom geodetskom snimkom i projektnom dokumentacijom.
	Predjeli sa ograničenjima u korištenju
	OBUHVAAT URBANISTIČKOG PLANA UREĐENJA
	PROSTOR OGRANIČENJA ZAŠTIĆENOG OBALNOG PODRUČJA (ZOP)
	POJAS DO 70 m I 100 m OD OBALNE CRTE



IZMJENE I DOPUNE PROSTORNOG PLANA UREĐENJA OPĆINE STON

LIST 4.9	GRAĐEVINSKA PODRUČJA - DUBA STONSKA PRIJEDLOG PLANA ZA PONOVNU JAVNU RASPRAVU
	0 100m 250m 50m
Županija: DUBROVAČKO-NERETVANSKA	Općina: STON
Naziv prostornog plana: IZMJENE I DOPUNE PROSTORNOG PLANA UREĐENJA OPĆINE STON PRIJEDLOG PLANA ZA PONOVNU JAVNU RASPRAVU	Odluka predstavničkog tijela o donošenju plana (službeno glasilo):
Naziv kartografskog prikaza: GRAĐEVINSKA PODRUČJA - DUBA STONSKA	
Broj kartografskog prikaza: 4.9	Mjerilo kartografskog prikaza: 1 : 5 000
Odluka predstavničkog tijela o izradi plana (službeno glasilo): Odluka Općinskog vijeća Općine Ston o izradi Izmjena i dopuna Prostornog plana uređenja Općine Ston (Službeni glasnik Općine Ston 1/20)	Odluka predstavničkog tijela o donošenju plana (službeno glasilo):
Javna rasprava (datum objave): 10. prosinca 2021.	Javni uvid održan: od 13. prosinca 2021. do 12. siječnja 2022.
Ponovna javna rasprava (datum objave):	Javni uvid za ponovnu javnu raspravu održan:
Pečat tijela odgovornog za provođenje javne rasprave:	Odgovorna osoba za provođenje javne rasprave: Valentina Vitković
	Mjesto i datum izrade plana: Dubrovnik, listopad 2022.
Suglasnosti i mišljenja nadležnih organa uprave na plan:	
Pravna osoba / tijelo koje je izradilo plan:	URBANIZAM Dubrovnik d.o.o. Dubrovnik
Pečat pravne osobe/tijela koje je izradilo plan:	Odgovorna osoba: dr.sc. Zrinka Rudež, dipl.ing.arh. Direktor
Odgovorni voditelj izrade plana:	dr.sc. Zrinka Rudež, dipl.ing.arh.
Stručni tim u izradi plana: Ivan Goluža, dipl.ing.grad. Danica Čibeac Nikolić, dipl.ing.kraj.arh. Jurica Krnego, mag.geogr. i mag.ing.geod.et.geoinf. Jure Marić, prof. Ines Marković, mag.ing.arch.	Josip Mikulić, dipl.iur. dr.sc. Zrinka Rudež, dipl.ing.arh. Bajro Sarić, dipl.oec. Antonio Šakić, arh.teh. Mihovil Švago, mag.ing.geod.et.geoinf.
Pečat predstavničkog tijela:	Predsjednik predstavničkog tijela: Zvonimir Stepić
Istovjetnost ovog prostornog plana s izvornikom ovjerava:	Pečat nadležnog tijela:
(ime, prezime i potpis)	M.P.