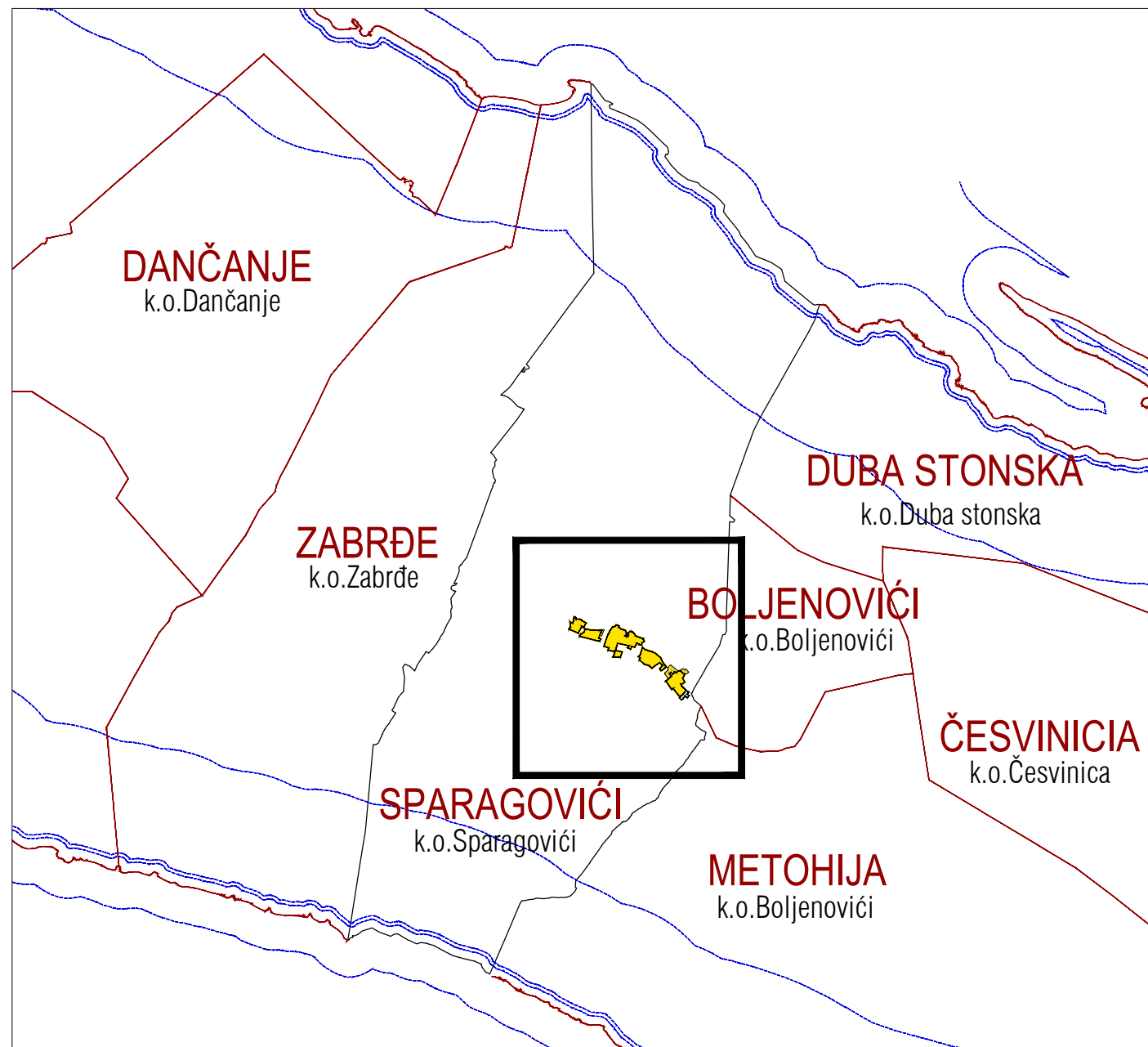


# SPARAGOVIĆI



## TUMAČ PLANSKOG ZNAKOVLJA

**PREDMET IZMJENA I DOPUNA**

**GRANICA NASELJA**  
**OBALNA CRTA**

**Prostori za razvoj i uređenje površina naselja**  
 postojeće planirano  
 izgrađeno neizgrađeno neuređeno

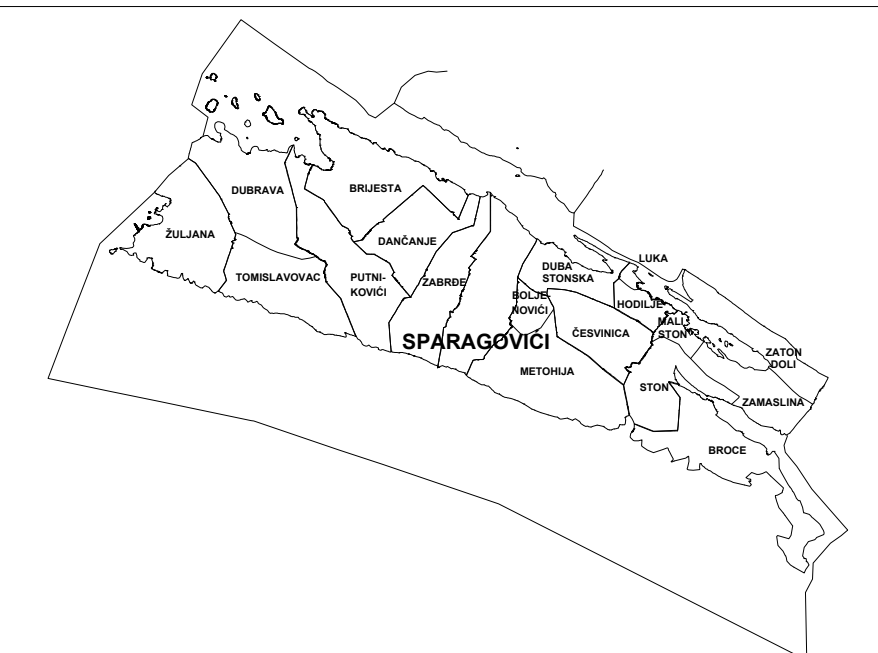
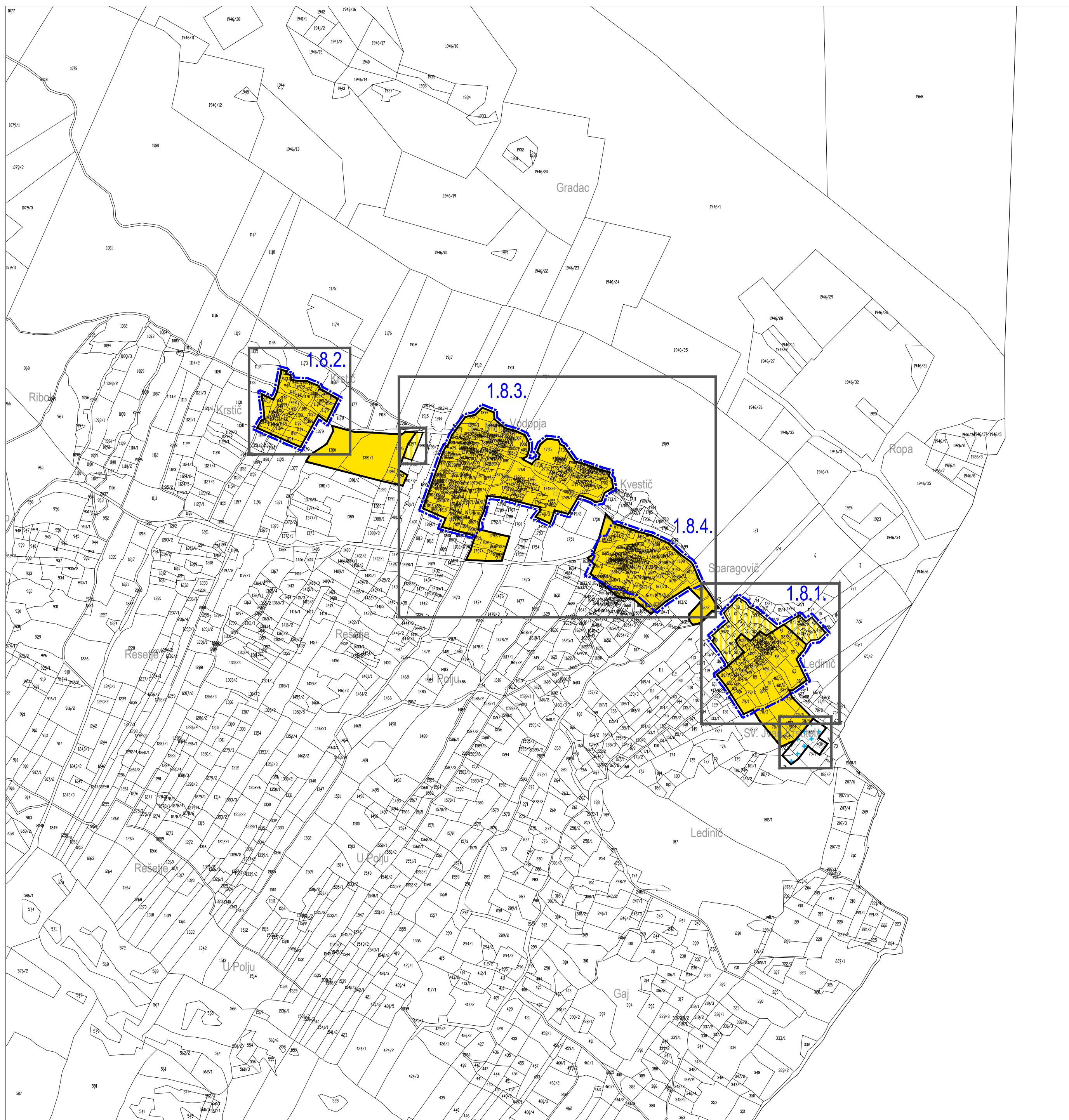
**GRANICA GRAĐEVINSKOG PODRUČJA**

**GRAĐEVINSKO PODRUČJE NASELJA**

**Prostori za razvoj i uređenje površina izvan naselja**

**GROBLJE**

**Predjeli sa ograničenjima u korištenju**  
**PREDJELI ZAŠTITE KULTURNO-POVIJESNIH VRIJEDNOSTI**  
 1.8.1. SPARAGOVIĆI, 1.8.2. KRSTIĆ, 1.8.3. VODOPIJE, 1.8.4. KVESTIĆ



## IZMJENE I DOPUNE PROSTORNOG PLANA UREĐENJA OPĆINE STON

**LIST 4.8 GRAĐEVINSKA PODRUČJA - SPARAGOVIĆI**  
**PRJEDLOG PLANA ZA PONOVNU JAVNU RASPRAVU**

**URBANIZAM**

0 100m 250m  
50m

|  |                        |   |  |
|--|------------------------|---|--|
| Županija:  | DUBROVAČKO-NERETVANSKA | Općina:   | STON   |
| Naziv prostornog plana: <b>IZMJENE I DOPUNE PROSTORNOG PLANA UREĐENJA OPĆINE STON</b><br><b>PRJEDLOG PLANA ZA PONOVNU JAVNU RASPRAVU</b>   |                        |   |  |
| Naziv kartografskog prikaza: <b>GRAĐEVINSKA PODRUČJA - SPARAGOVIĆI</b>   |                        |   |  |
| Broj kartografskog prikaza:  | <b>4.8</b>             | Mjerilo kartografskog prikaza:  | <b>1 : 5 000</b>                               |
| Odluka predstavničkog tijela o izradi plana (službeno glasilo):<br>Odluka Općinskog vijeća Općine Ston o izradi Izmjena i dopuna Prostornog plana uređenja Općine Ston (Službeni glasnik Općine Ston 1/20)       |                        | Odluka predstavničkog tijela o donošenju plana (službeno glasilo):  |  |
| Javna rasprava (datum objave):   | 10. prosinca 2021.     | Javni uvid održan:  | od 13. prosinca 2021. do 12. siječnja 2022.    |
| Ponovna javna rasprava (datum objave):   |                        | Javni uvid za ponovnu javnu raspravu održan:  |  |
| Pečat tijela odgovornog za provođenje javne rasprave:  |                        | Odgovorna osoba za provođenje javne rasprave:   | Valentina Vitković                             |
| Suglasnosti i mišljenja nadležnih organa uprave na plan:   |                        | Mjesto i datum izrade plana:<br>Dubrovnik, listopad 2022.   |  |
| Pravna osoba / tijelo koje je izradilo plan:   |                        | URBANIZAM Dubrovnik d.o.o.<br>Dubrovnik   |  |
| Pečat pravne osobe/tijela koje je izradilo plan:   | M.P.                   | Odgovorna osoba:  | dr.sc. Zrinka Rudež, dipl.ing.arh.<br>Direktor |
| Odgovorni voditelj izrade plana:   | M.P.                   | dr.sc. Zrinka Rudež, dipl.ing.arh.  |  |
| Stručni tim u izradi plana:<br>Ivan Goluža, dipl.ing.grad.<br>Danica Grbec Nikolic, dipl.ing.kraj.arh.<br>Jurica Krneg, mag.geogr. i mag.ing.geod.et.geoinf.<br>Jure Marić, prof.<br>Ines Marković, mag.ing.arh. |                        | Josip Mikulić, dipl.iur.<br>dr.sc. Zrinka Rudež, dipl.ing.arh.<br>Bajro Sarić, dipl.oec.<br>Antonio Šakić, arh.teh.<br>Mihovil Švago, mag.ing.geod.et.geoinf. |  |
| Pečat predstavničkog tijela:   | M.P.                   | Predsjednik predstavničkog tijela:  | Zvonimir Stepić                                |
| Istovjetnost ovog prostornog plana s izvornikom ovjerava:  |                        | Pečat nadležnog tijela:   |  |
| (ime, prezime i potpis)  |                        | M.P.  |  |