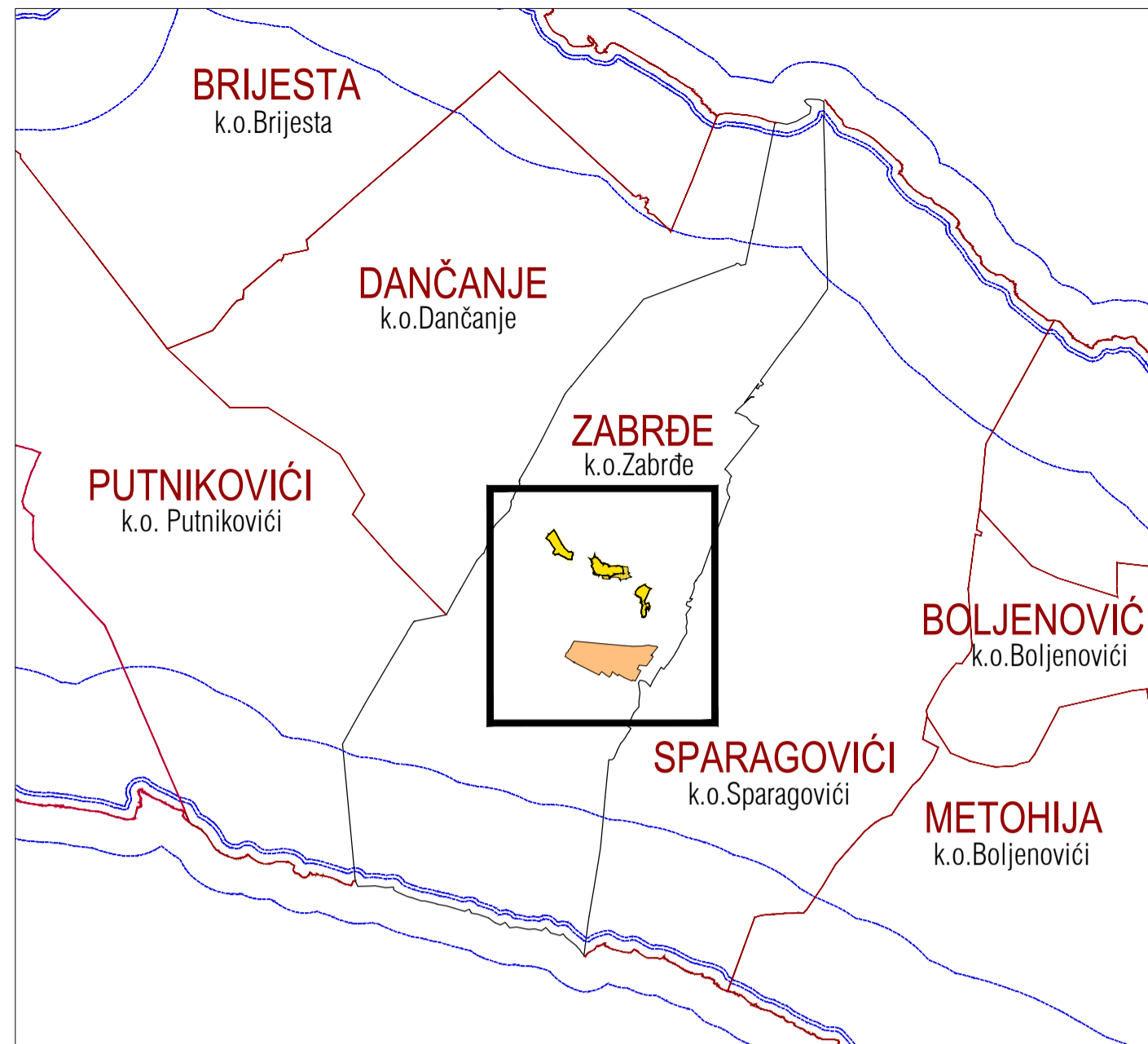
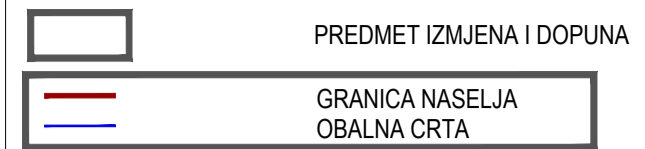


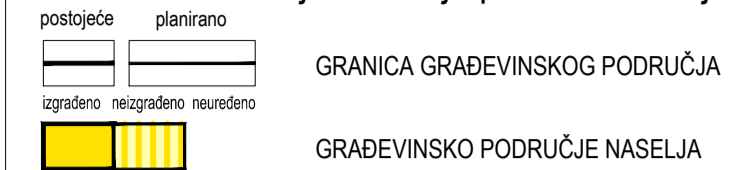
ZABRĐE



TUMAČ PLANSKOG ZNAKOVLJA



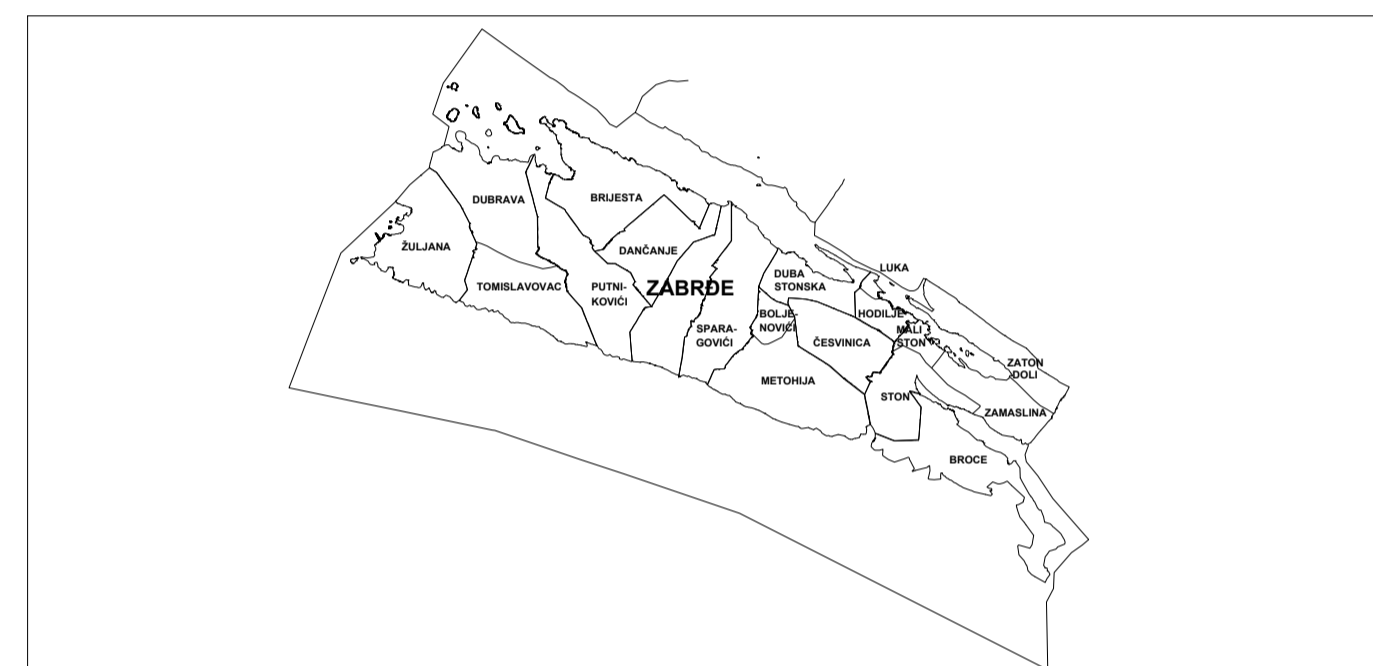
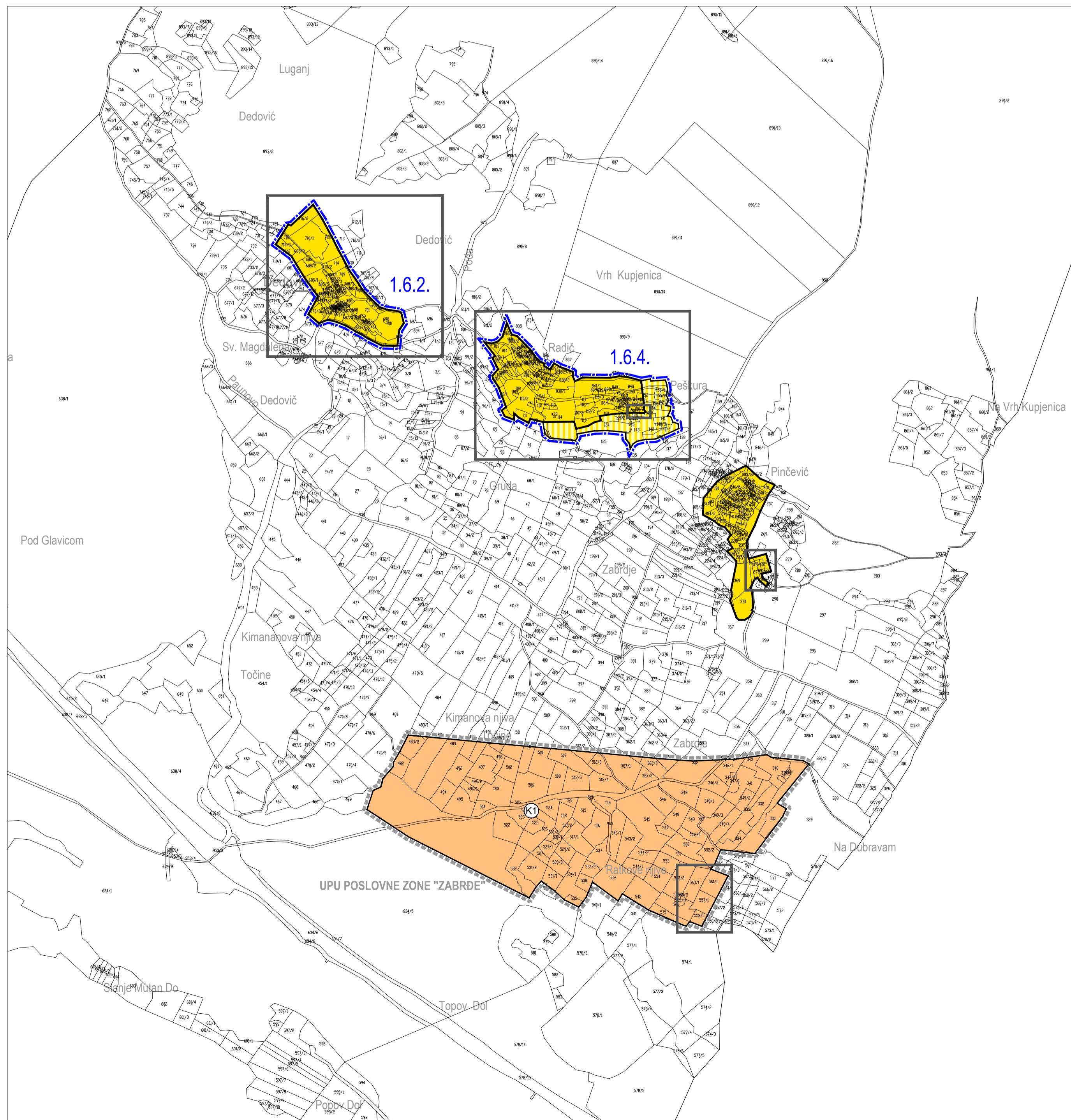
Prostori za razvoj i uređenje površina naselja



Prostori za razvoj i uređenje površina izvan naselja

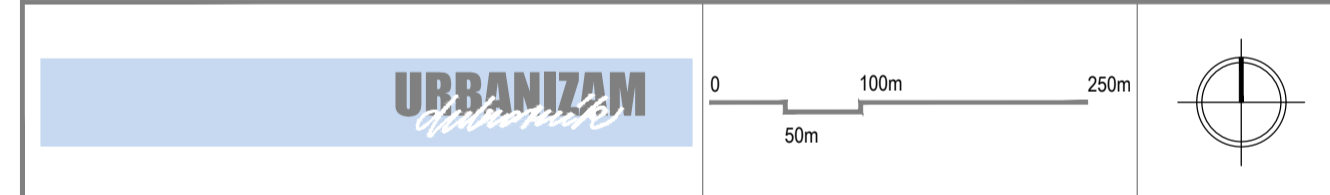


Predjeli sa ograničenjima u korištenju



IZMJENE I DOPUNE PROSTORNOG PLANA UREĐENJA OPĆINE STON

LIST 4.6 GRAĐEVINSKA PODRUČJA - ZABRĐE
PRIJEDLOG PLANA ZA PONOVNU JAVNU RASPRAVU



Županija:	DUBROVAČKO-NERETVANSKA	Općina:	STON
Naziv prostornog plana:	IZMJENE I DOPUNE PROSTORNOG PLANA UREĐENJA OPĆINE STON PRIJEDLOG PLANA ZA PONOVNU JAVNU RASPRAVU		
Naziv kartografskog prikaza:	GRAĐEVINSKA PODRUČJA - ZABRĐE		
Broj kartografskog prikaza:	4.6	Mjerilo kartografskog prikaza:	1 : 5 000
Odluka predstavničkog tijela o izradi plana (službeno glasilo):	Odluka Općinskog vijeća Općine Ston o izradi Izmjena i dopuna Prostornog plana uređenja Općine Ston (Službeni glasnik Općine Ston 1/20)		Odluka predstavničkog tijela o donošenju plana (službeno glasilo):
Javna rasprava (datum objave):	10. prosinca 2021.	Javni uvid održan:	od 13. prosinca 2021. do 12. siječnja 2022.
Ponovna javna rasprava (datum objave):		Javni uvid za ponovnu javnu raspravu održan:	
Pečat tijela odgovornog za provođenje javne rasprave:		Odgovorna osoba za provođenje javne rasprave:	Valentina Vitković
Suglasnosti i mišljenja nadležnih organa uprave na plan:		Mjesto i datum izrade plana:	Dubrovnik, listopad 2022.
Pravna osoba / tijelo koje je izradilo plan:		URBANIZAM Dubrovnik d.o.o. Dubrovnik	Odgovorna osoba:
Pečat pravne osobe/tijela koje je izradilo plan:	M.P.	URBANIZAM Dubrovnik d.o.o. Valovanska 8/1, 20 000 DUBROVNIK	dr.sc. Zrinka Rudež, dipl.ing.arch. Direktor
Odgovorni voditelj izrade plana:	M.P.		dr.sc. Zrinka Rudež, dipl.ing.arch.
Stručni tim u izradi plana:	Ivan Goluža, dipl.ing.grad. Danika Čibeac Nikolicac, dipl.ing.kraj.arh. Jurica Krnogo, mag.geogr. i mag.ing.geod.et.geoinf. Jure Marić, prof. Ines Marković, mag.ing.arch.		Josip Mikulić, dipl.iur. dr.sc. Zrinka Rudež, dipl.ing.arch. Bajro Sarić, dipl.oec. Antonio Šakić, arh.teh. Mihovil Švago, mag.ing.geod.et.geoinf.
Pečat predstavničkog tijela:	M.P.	Predsjednik predstavničkog tijela:	Zvonimir Stepić
Istovjetnost ovog prostornog plana s izvornikom ovjerava:		Pečat nadležnog tijela:	M.P.
(ime, prezime i potpis)			