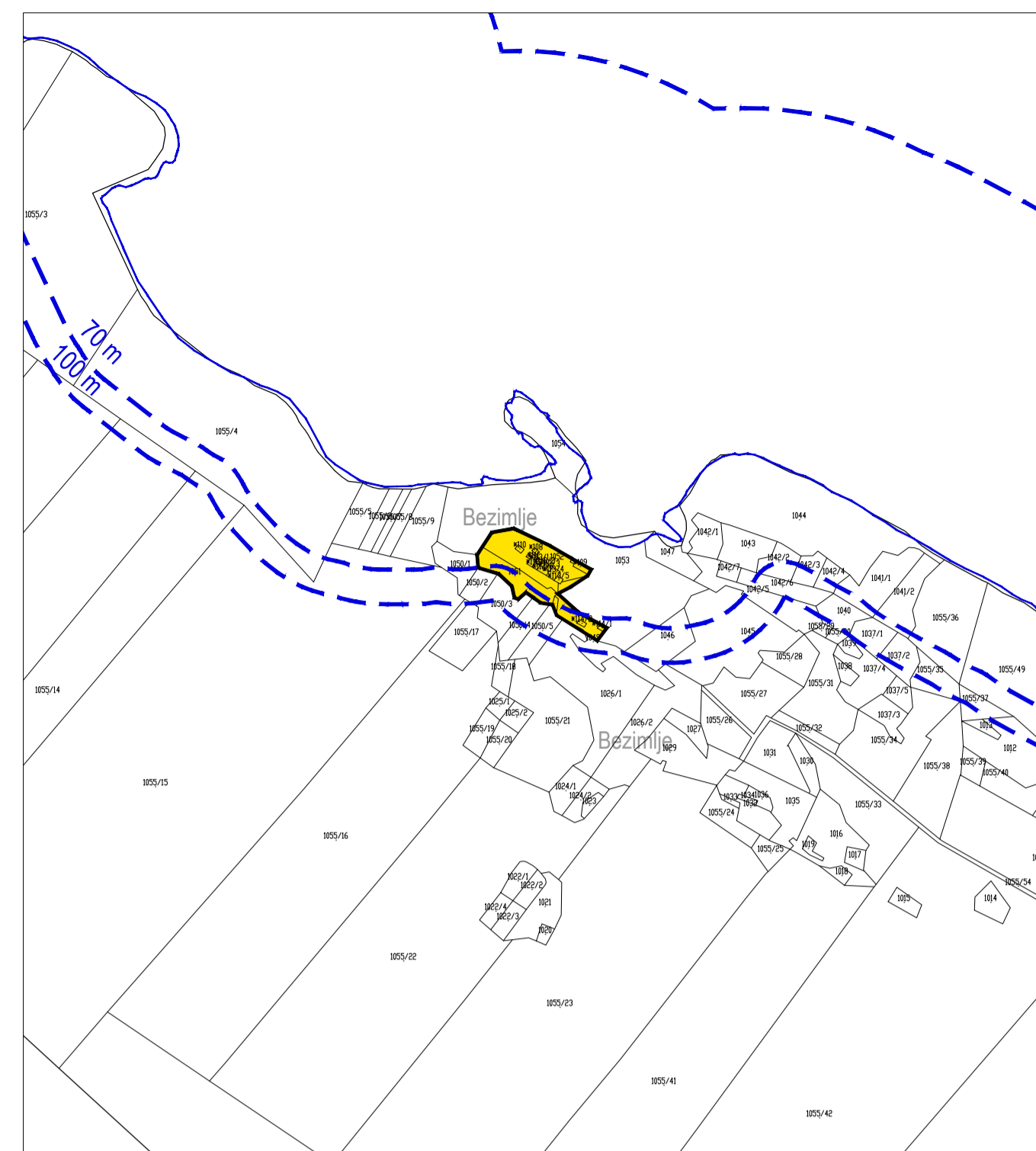
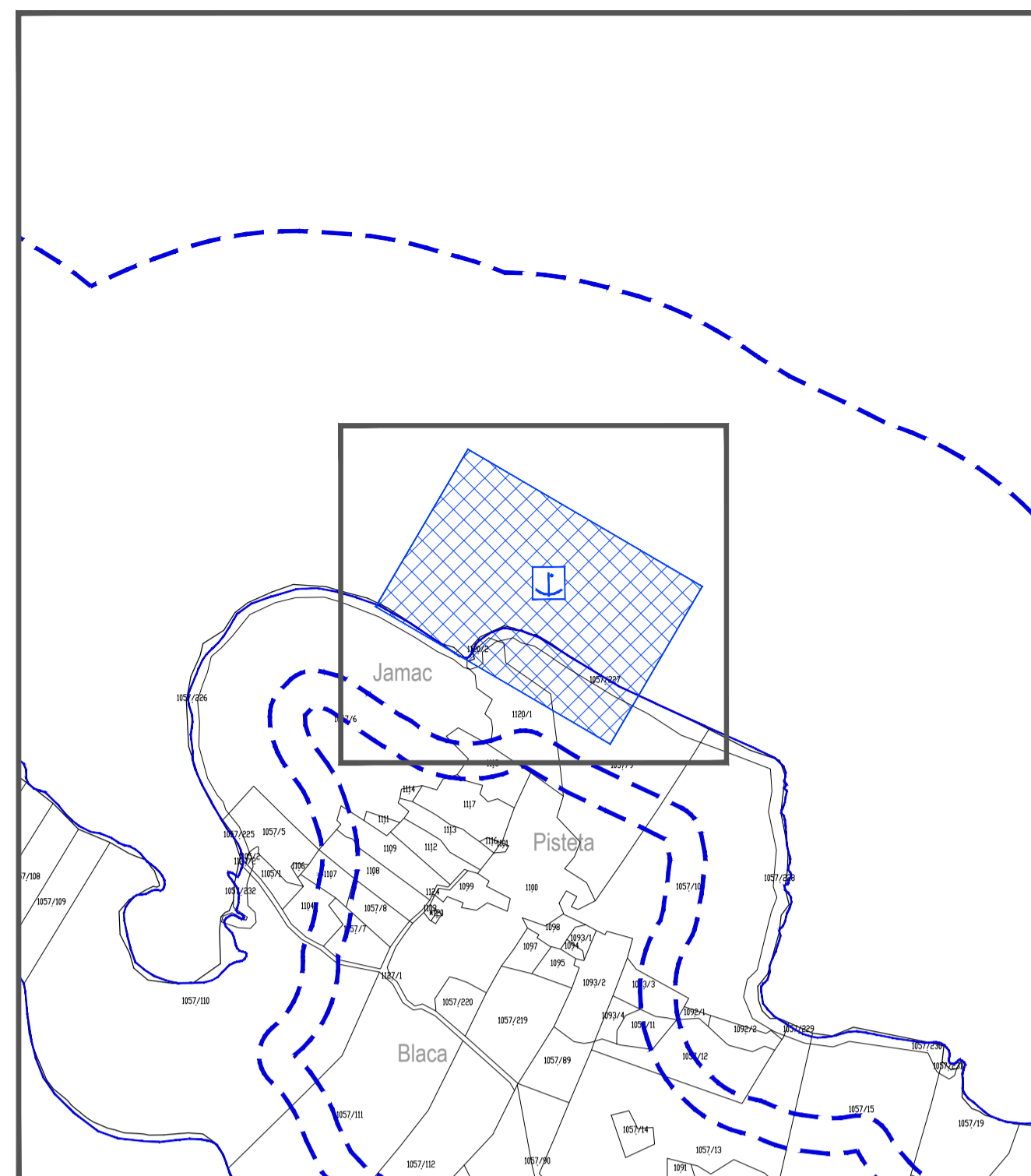
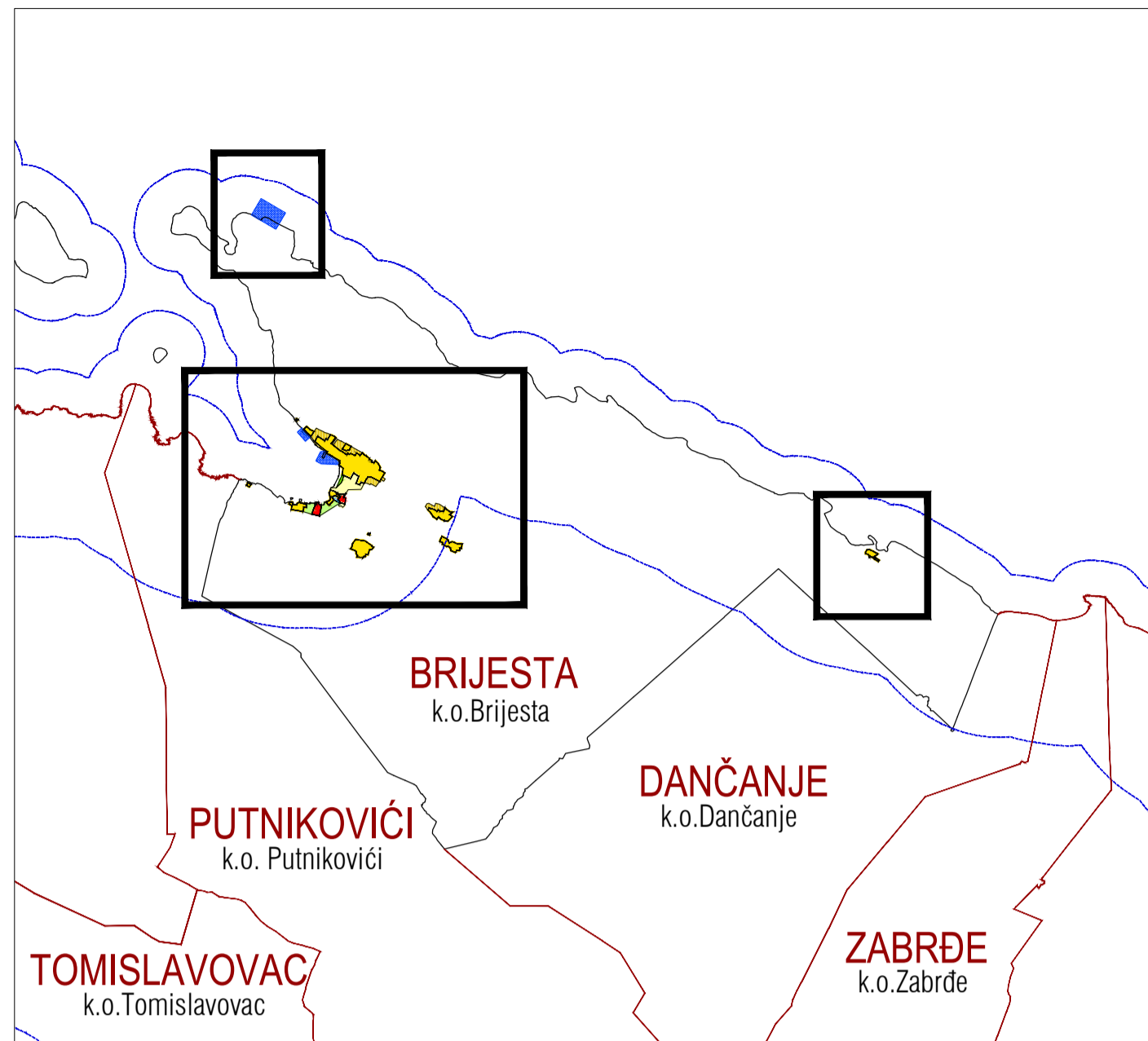
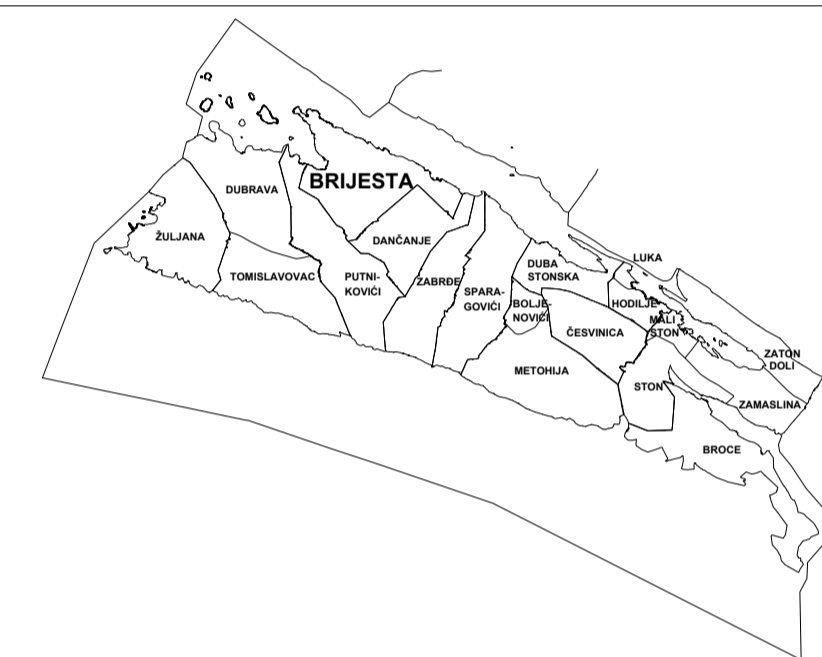
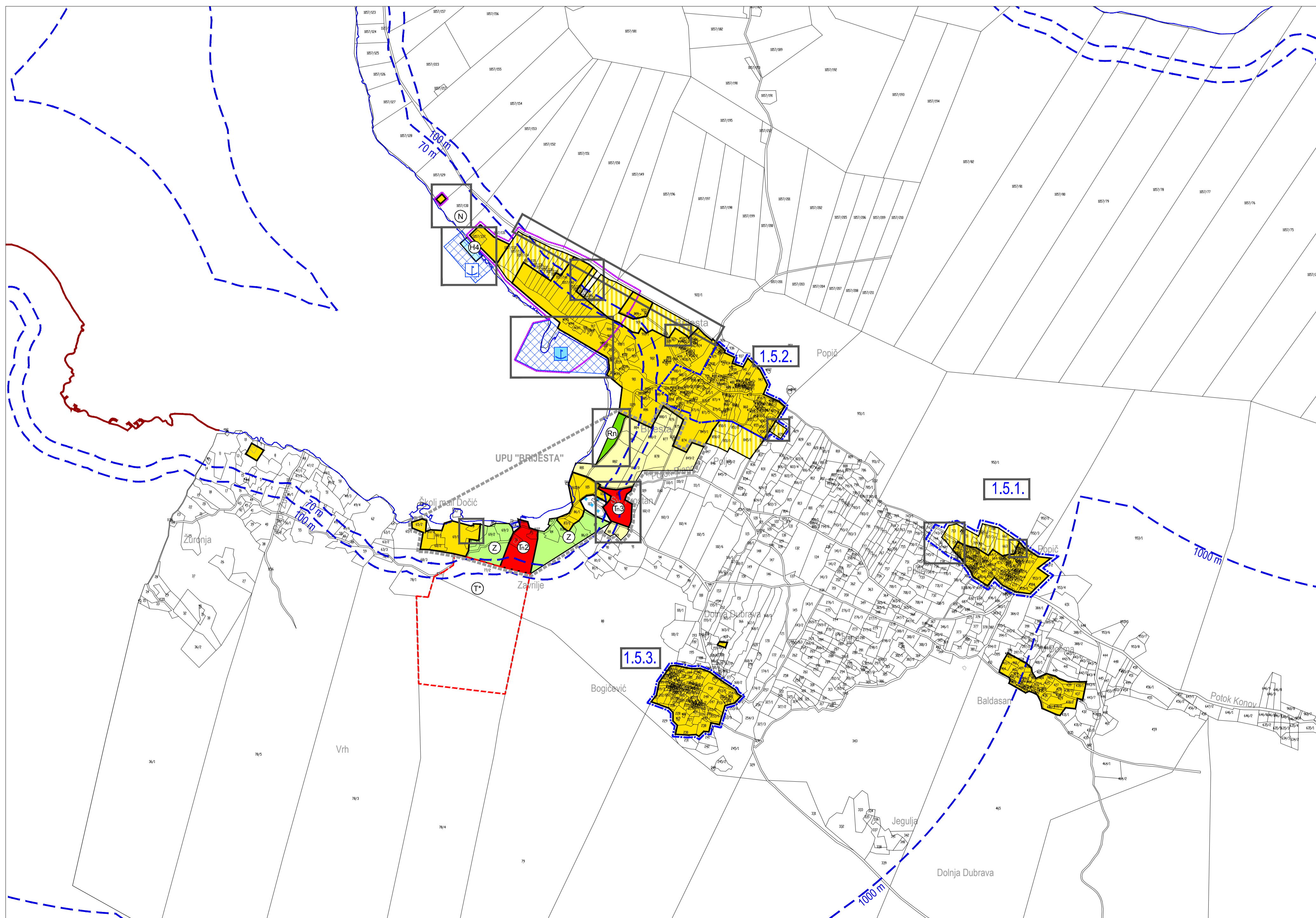


BRIJESTA



TUMAČ PLANSKOG ZNAKOVLJA

	PREDMET IZMJENA I DOPUNA
	GRANICA NASELJA
	OBALNA CRTA
	Prostori za razvoj i uređenje površina naselja postojeće
	planirano
	Izgrađeno: neizgrađeno: neuređeno
	GRANICA GRAĐEVINSKOG PODRUČJA
	GRAĐEVINSKO PODRUČJE
	GOSPODARSKA NAMJENA - UGOSTITELJSKO - TURISTIČKA
	Tn2 - turističko naselje / vile, Tn3 - kamp - autokamp
	SPORTSKO-REKREACIJSKA NAMJENA
	Z
	ZAŠTITNE ZELENE POVRŠINE
	Prostori za razvoj i uređenje površina izvan naselja
	Izgrađeno: neizgrađeno: neuređeno
	GOSPODARSKA NAMJENA - UGOSTITELJSKO - TURISTIČKA
	T* - LOKACIJA U ISTRAŽIVANJU
	POSEBNA NAMJENA
	GROBLJE
	Infrastrukturni sustavi
	postojeće
	planirano
	MORSKA LUKA OTVORENA ZA JAVNI PROMET LOKALNOG ZNAČAJA
	IZDVOJENI BAZEN LUKE OTVORENE ZA JAVNI PROMET LOKALNOG ZNAČAJA
	POVRŠINE UZGAJALIŠTA - akvakultura: H4 - otvoreni centar
	*NAPOMENA: Oblik i položaj su načelno određeni. Detaljno će se utvrditi detaljnim geodetskim snimkom i projektnom dokumentacijom.
	Predjeli sa ograničenjima u korištenju
	PREDJELI ZAŠTITE KULTURNO-POVIJESNIH VRIJEDNOSTI
	1.5.1. GORNJE SELO, 1.5.2. DONJE SELO, 1.5.3. BOGIČEVIĆI
	OBUHVAAT URBANISTIČKOG PLANA UREĐENJA
	PROSTOR OGRANIČENJA ZAŠTIĆENOG OBALNOG PODRUČJA (ZOP)
	POJAS DO 70 m I 100 m OD OBALNE CRTE
	ZAŠTITNA ZONA VOJNE PODZEMNE LUKE - POTKOP 'BRIJESTA'



IZMJENE I DOPUNE PROSTORNOG PLANA UREĐENJA OPĆINE STON

LIST 4.5 GRAĐEVINSKA PODRUČJA - BRIJESTA PRIJEDLOG PLANA ZA PONOVNU JAVNU RASPRAVU	
URBANIZAM	
0 100m 250m 50m	
N	
Županija: DUBROVAČKO-NERETVANSKA	Općina: STON
Naziv prostornog plana: IZMJENE I DOPUNE PROSTORNOG PLANA UREĐENJA OPĆINE STON PRIJEDLOG PLANA ZA PONOVNU JAVNU RASPRAVU	
Naziv kartografskog prikaza: GRAĐEVINSKA PODRUČJA - BRIJESTA	
Broj kartografskog prikaza: 4.5	Mjerilo kartografskog prikaza: 1 : 5 000
Odluka predstavničkog tijela o izradi plana (službeno glasilo):	
Odluka Općinskog vijeća Općine Ston o izradi izmjena i dopuna Prostornog plana uređenja Općine Ston (Službeni glasnik Općine Ston 1/20)	
Javna rasprava (datum objave): 10. prosinca 2021.	Javni uvid održan: od 13. prosinca 2021. do 12. siječnja 2022.
Ponovna javna rasprava (datum objave):	Javni uvid za ponovnu javnu raspravu održan:
Pečat tijela odgovornog za provođenje javne rasprave:	Odgovorna osoba za provođenje javne rasprave:
	Valentina Vitković
	Mjesto i datum izrade plana: Dubrovnik, listopad 2022.
Suglasnosti i mišljenja nadležnih organa uprave na plan:	
Pravna osoba / tijelo koje je izradilo plan: URBANIZAM Dubrovnik d.o.o. Dubrovnik	
Pečat pravne osobe/tijela koje je izradilo plan: M.P.	Odgovorna osoba: dr. sc. Zrinka Rudež, dipl.ing. arch. URBANIZAM Dubrovnik d.o.o. Valovana 8/1, 51 000 DUBROVNIK
Odgovorni voditelj izrade plana: M.P. dr. sc. Zrinka Rudež, dipl.ing. arch.	
Stručni tim u izradi plana: Ivan Gođuša, dipl.ing. grad. Daria Grbac, Nikoša, dipl.ing. kraj. arch. Jurica Krugo, mag. geogr. i mag. ing. geod. et. geoinf. Jure Marić, prof. Ines Marković, mag. ing. arch. Josip Mikulić, dipl. ing. dr. sc. Zrinka Rudež, dipl. ing. arch. Bajro Sarić, dipl. oec. Antonio Šakić, arch. teh. Mihovil Švago, mag. ing. geod. et. geoinf.	
Pečat predstavničkog tijela: M.P.	Predsjednik predstavničkog tijela: Zvonimir Stepić
Istovjetnost ovog prostornog plana s izvornikom ovjerava: M.P.	Pečat nadležnog tijela: M.P.
(ime, prezime i potpis)	