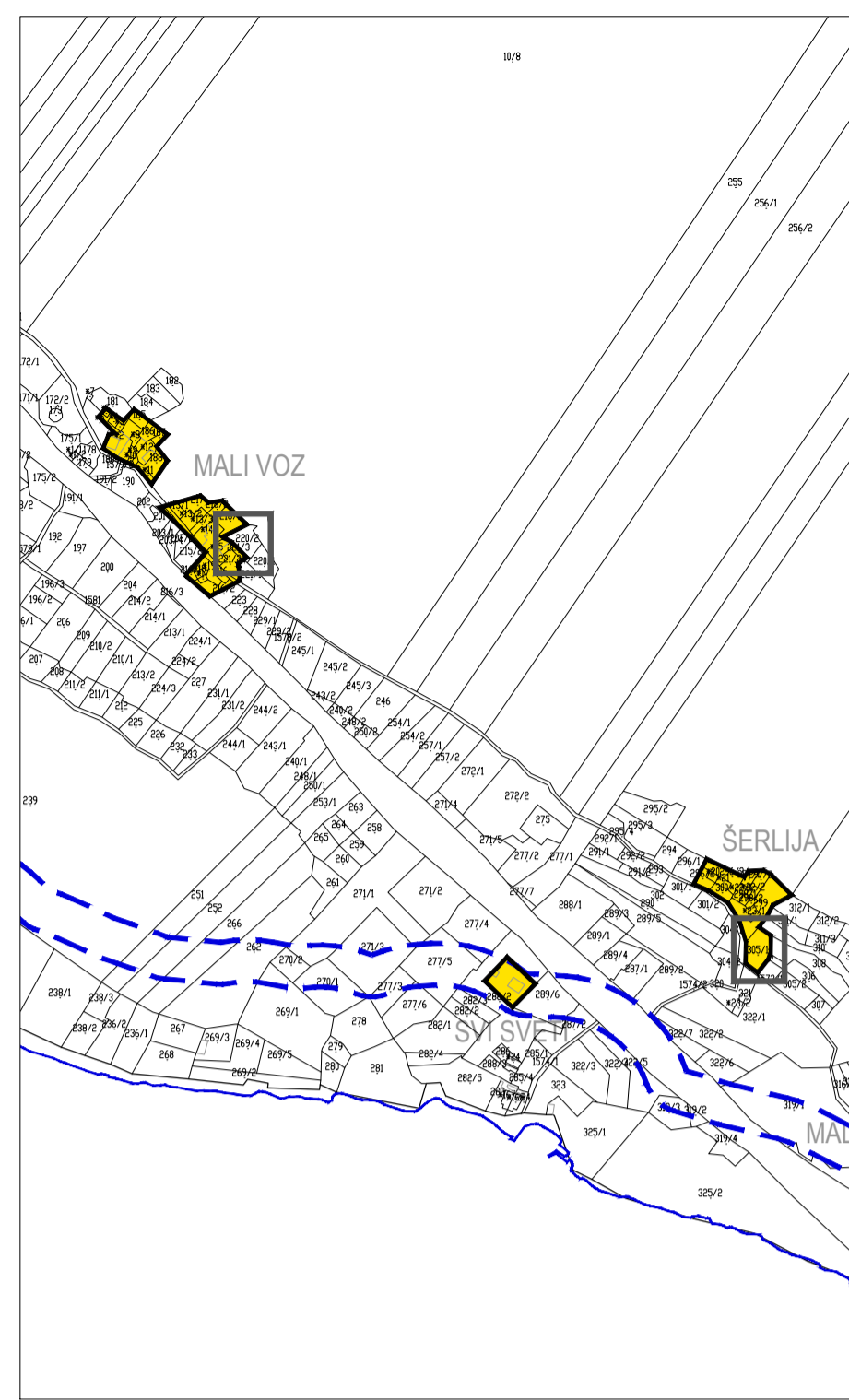
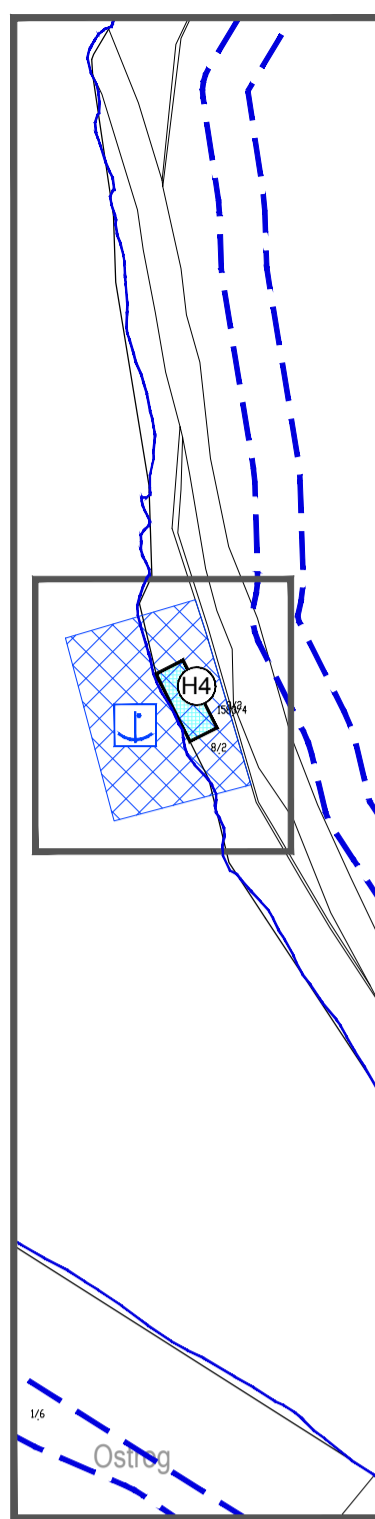
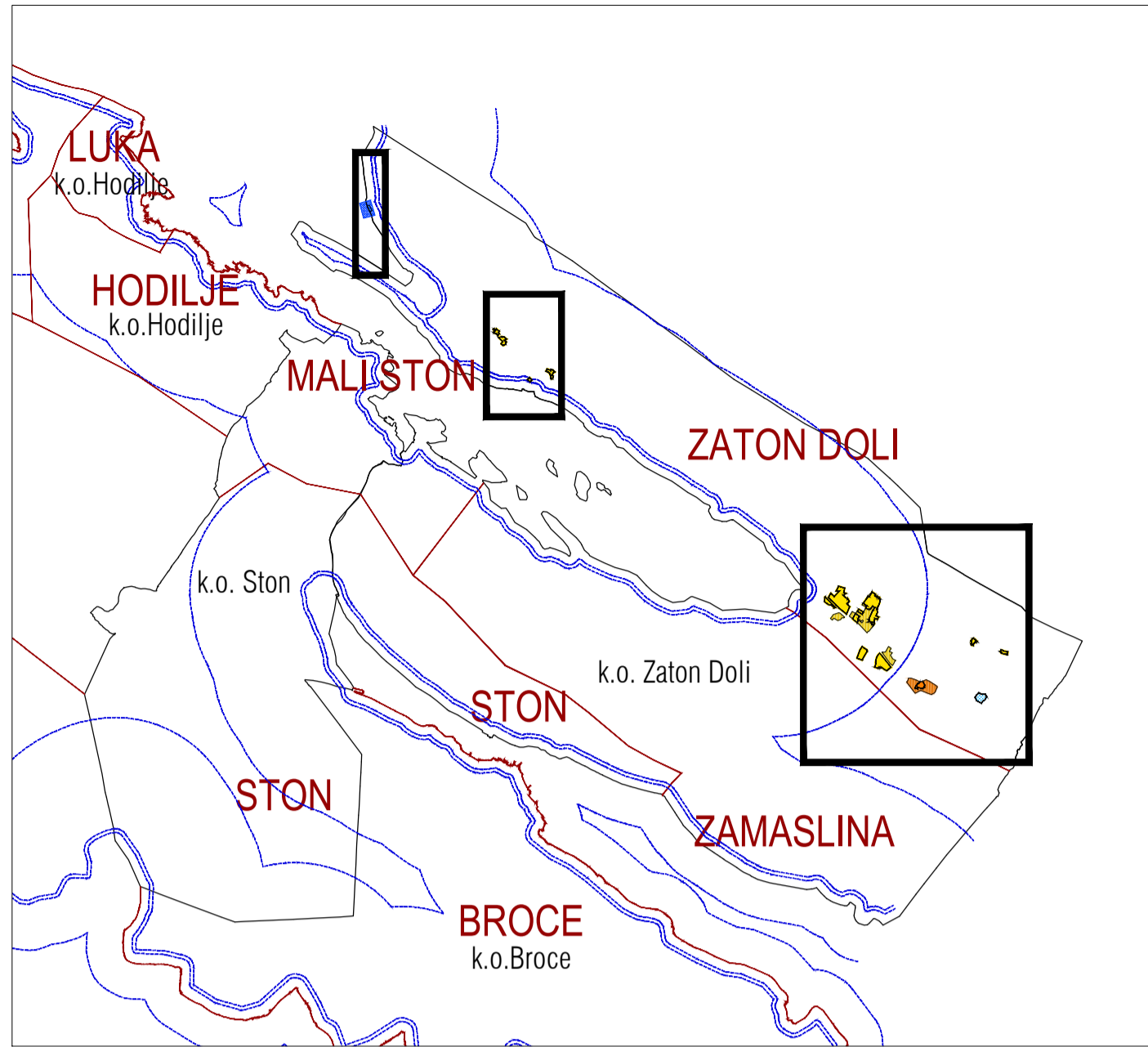
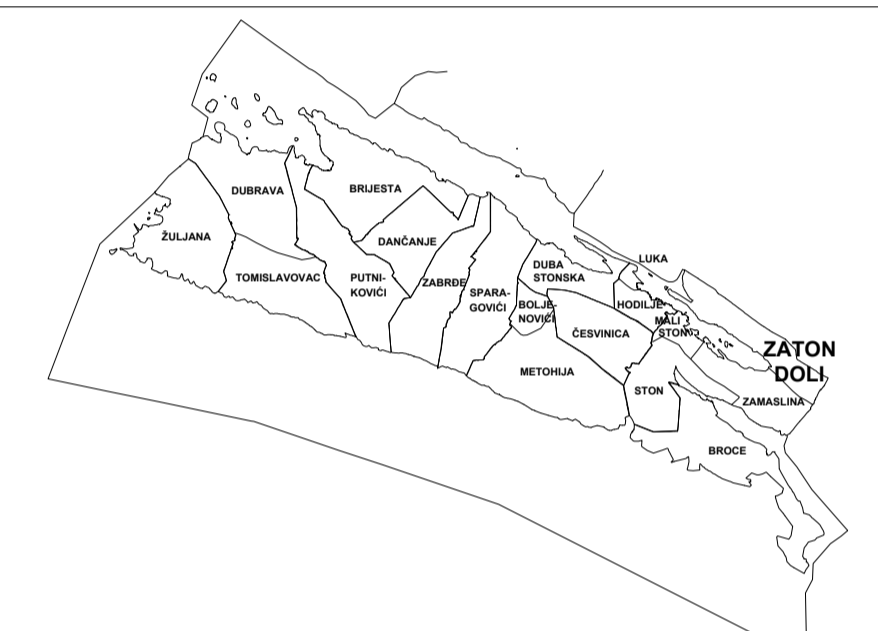
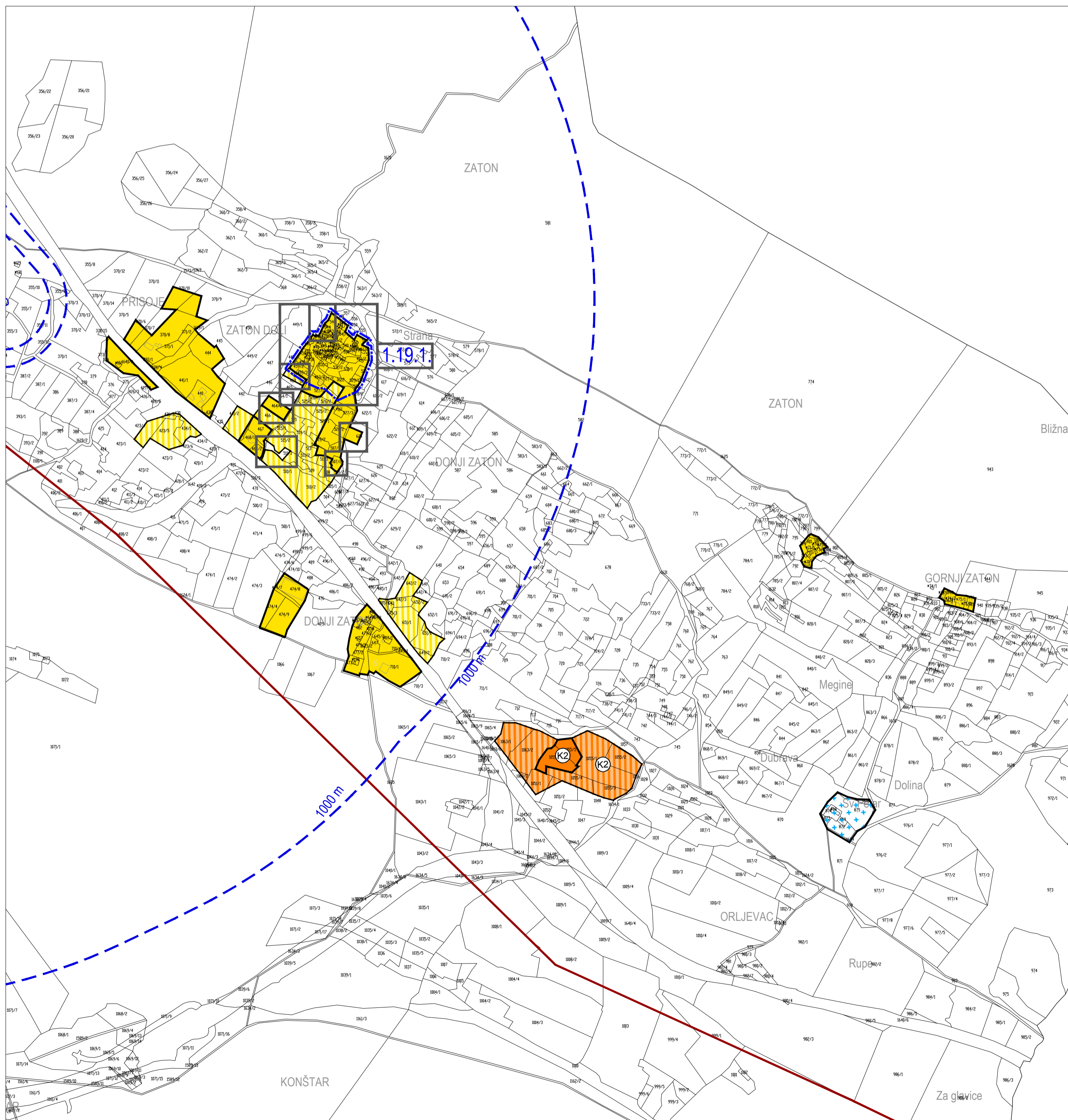
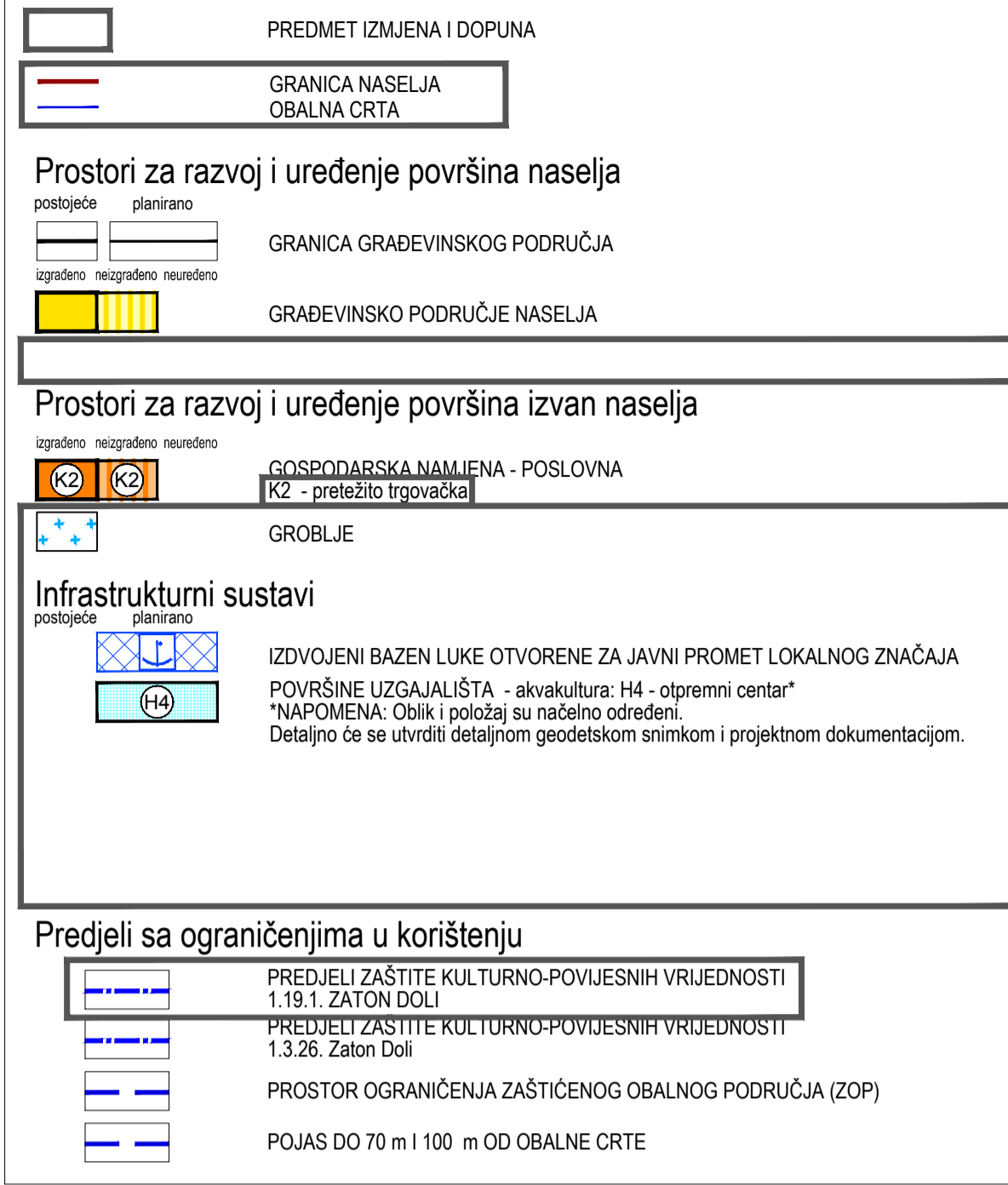


# ZATON DOLI



## TUMAČ PLANSKOG ZNAKOVLJA



## IZMJENE I DOPUNE PROSTORNOG PLANA UREĐENJA OPĆINE STON

LIST 4.19	GRAĐEVINSKA PODRUČJA - ZATON DOLI	PRIJEDLOG PLANA ZA PONOVNU JAVNU RASPRUVU
<b>URBANIZAM</b>		
0 100m 250m		
50m		
Županija:	DUBROVAČKO-NERETVANSKA	Općina: STON
Naziv prostornog plana:	IZMJENE I DOPUNE PROSTORNOG PLANA UREĐENJA OPĆINE STON	
Naziv kartografskog prikaza:	PRIJEDLOG PLANA ZA PONOVNU JAVNU RASPRUVU	
Naziv kartografskog prikaza:	GRAĐEVINSKA PODRUČJA - ZATON DOLI	
Broj kartografskog prikaza:	4.19	Mjerilo kartografskog prikaza: 1 : 5 000
Odluka predstavničkog tijela o izradi plana (službeno glasilo):	Odluka Općinskog vijeća Općine Ston o izradi Izmjena i dopuna Prostornog plana uređenja Općine Ston (Službeni glasnik Općine Ston 1/20)	
Javna rasprava (datum objave):	10. prosinca 2021.	Javni uvid održan: od 13. prosinca 2021. do 12. siječnja 2022.
Ponovna javna rasprava (datum objave):	Javni uvid za ponovnu javnu raspravu održan:	
Pečat tijela odgovornog za provođenje javne rasprave:	Odgovorna osoba za provođenje javne rasprave:	
		Valentina Vitković
		Mjesto i datum izrade plana: Dubrovnik, listopad 2022.
Suglasnosti i mišljenja nadležnih organa uprave na plan:		
Pravna osoba / tijelo koje je izradilo plan:	URBANIZAM Dubrovnik d.o.o. Dubrovnik	
Pečat pravne osobe/tijela koje je izradilo plan:	M.P.	Odgovorna osoba:
		dr.sc. Zrinka Rudež, dipl.ing.arch. Direktor
Odgovorni voditelj izrade plana:	M.P.	dr.sc. Zrinka Rudež, dipl.ing.arch.
Stručni tim u izradi plana:	Josip Mikulić, dipl. iur. dr.sc. Zrinka Rudež, dipl.ing.arch. Bajro Sarić, dipl.oec. Antonio Šakić, arh.teh. Mihovil Švago, mag.ing.geod.et.geoinf.	
Pečat predstavničkog tijela:	M.P.	Predsjednik predstavničkog tijela: Zvonimir Stepić
Istovjetnost ovog prostornog plana s izvornikom ovjerava:	Pečat nadležnog tijela:	
(ime, prezime i potpis)	M.P.	