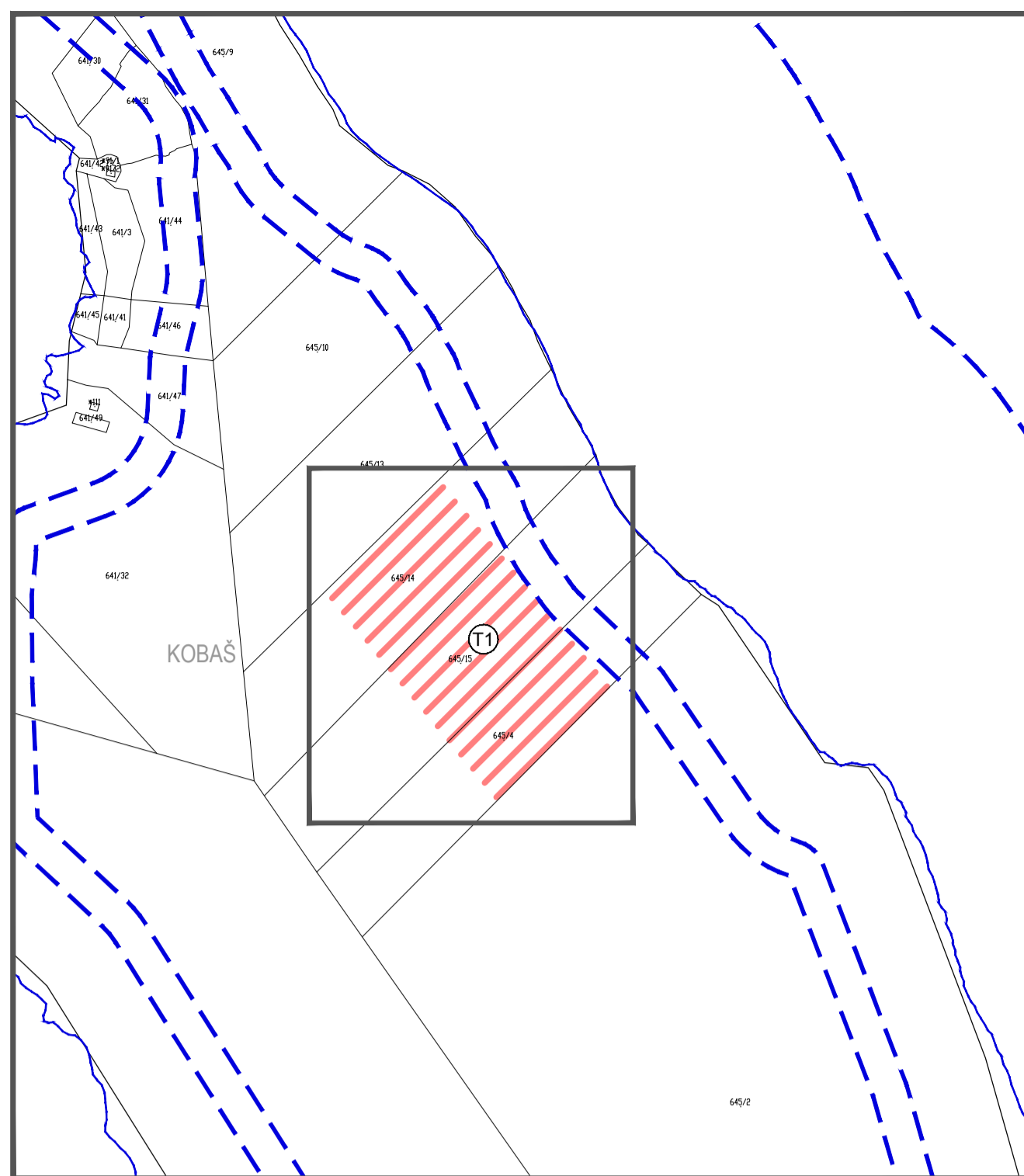
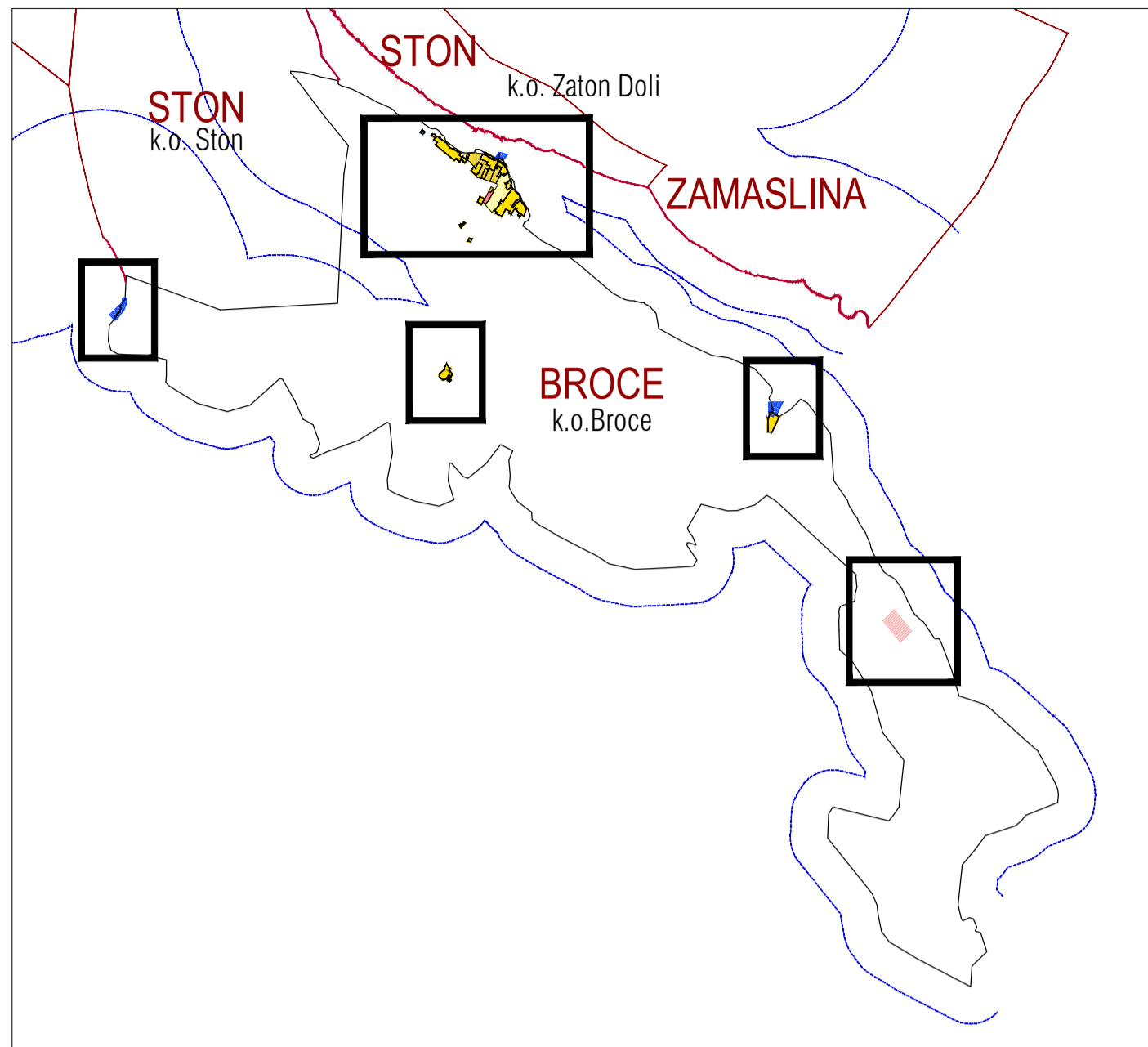
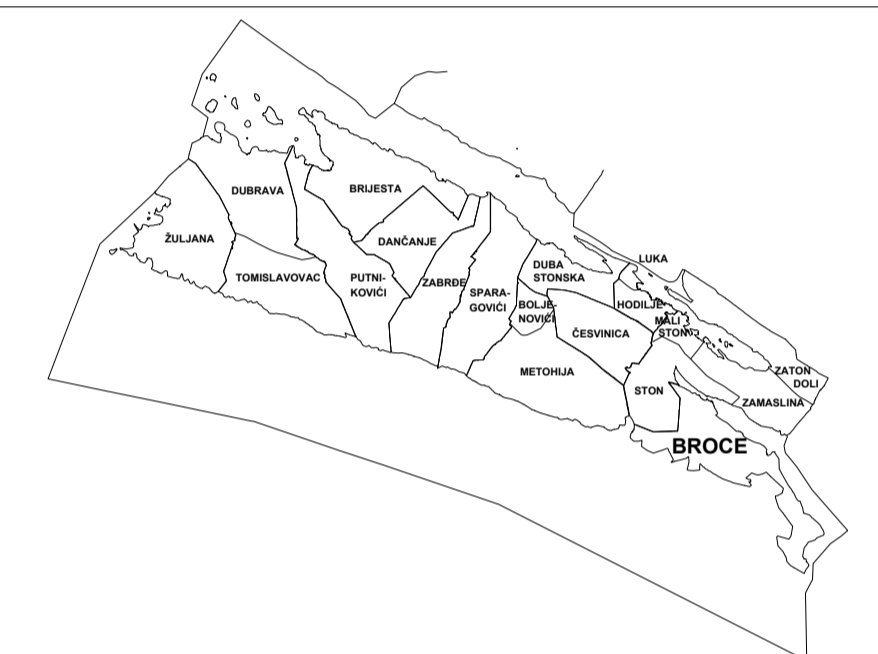
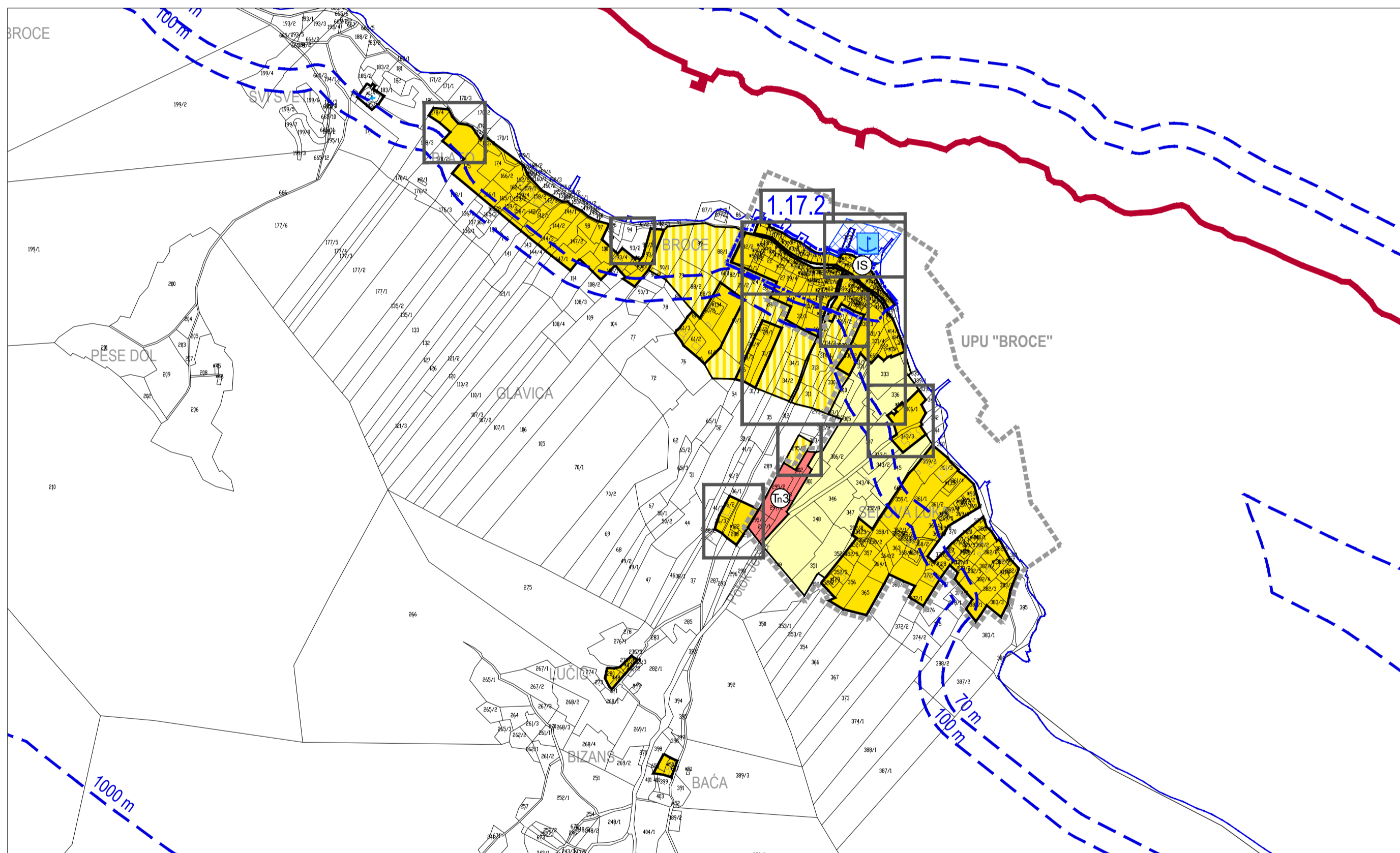


BROCE



TUMAČ PLANSKOG ZNAKOVLJA

	PREDMET IZMJENA I DOPUNA
	GRANICA NASELJA OBALNA CRTA
	Prostori za razvoj i uređenje površina naselja
	postojeće
	planirano
	izgrađeno
	neizgrađeno
	GRANICA GRAĐEVINSKOG PODRUČJA
	GRAĐEVINSKO PODRUČJE NASELJA
	GOSPODARSKA NAMJENA - UGOSTITELJSKO - TURISTIČKA Tn3 - kamp - autokamp
	INFRASTRUKTURNI SUSTAVI
	Prostori za razvoj i uređenje površina izvan naselja
	izgrađeno
	neizgrađeno
	GROBLJE
	NAMJENA PLANIRANA PROSTORNIM PLANOM DUBROVAČKO-NERETVANSKE ŽUPANIJE* GOSPODARSKA NAMJENA - UGOSTITELJSKO - TURISTIČKA - T1 - hotel *NAPOMENA: Provedba temeljem Prostornog plana Dubrovačko-neretvanske županije. Lokacija je načelno prikazana.
	Infrastrukturni sustavi
	postojeće
	planirano
	MORSKA LUKA OTVORENA ZA JAVNI PROMET LOKALNOG ZNAČAJA
	IZDVOJENI BAZEN LUKE OTVORENE ZA JAVNI PROMET LOKALNOG ZNAČAJA
Predjeli sa ograničenjima u korištenju	
	PREDJELI ZAŠTITE KUL TURNO-POVUJESNIH VRIJEDNOSTI 1.17.1. Kobaš, 1.17.2. Broce
	OBUHVAAT URBANISTIČKOG PLANA UREĐENJA
	PROSTOR OGRANIČENJA ZAŠTIĆENOG OBALNOG PODRUČJA (ZOP)
	POJAS DO 70 m I 100 m OD OBALNE CRTE



IZMJENE I DOPUNE PROSTORNOG PLANA UREĐENJA OPĆINE STON

LIST 4.17 **GRAĐEVINSKA PODRUČJA - BROCE**
PRJEDLOG PLANA ZA PONOVNU JAVNU RASPRAVU

URBANIZAM

0 100m 250m
50m

Županija:	DUBROVAČKO-NERETVANSKA	Općina:	STON
Naziv prostornog plana: IZMJENE I DOPUNE PROSTORNOG PLANA UREĐENJA OPĆINE STON PRJEDLOG PLANA ZA PONOVNU JAVNU RASPRAVU			
Naziv kartografskog prikaza: GRAĐEVINSKA PODRUČJA - BROCE			
Broj kartografskog prikaza:	4.17	Mjerilo kartografskog prikaza:	1 : 5 000
Odluka predstavničkog tijela o izradi plana (službeno glasilo): Odluka Općinskog vijeća Općine Ston o izradi Izmjena i dopuna Prostornog plana uređenja Općine Ston (Službeni glasnik Općine Ston 1/20)		Odluka predstavničkog tijela o donošenju plana (službeno glasilo):	
Javna rasprava (datum objave):	10. prosinca 2021.	Javni uvid održan:	od 13. prosinca 2021. do 12. siječnja 2022.
Ponovna javna rasprava (datum objave):		Javni uvid za ponovnu javnu raspravu održan:	
Pečat tijela odgovornog za provođenje javne rasprave:		Odgovorna osoba za provođenje javne rasprave:	Valentina Vitković
		Mjesto i datum izrade plana:	Dubrovnik, listopad 2022.
Suglasnosti i mišljenja nadležnih organa uprave na plan:			
Pravna osoba / tijelo koje je izradilo plan:	URBANIZAM Dubrovnik d.o.o. Dubrovnik		
Pečat pravne osobe/tijela koje je izradilo plan:	M.P.	Odgovorna osoba:	dr.sc. Zrinka Rudež, dipl.ing.arch. Direktor
Odgovorni voditelj izrade plana:	M.P.		dr.sc. Zrinka Rudež, dipl.ing.arch.
Stručni tim u izradi plana: Ivan Goluža, dipl.ing.grad. Danica Grbec, Nikolic, dipl.ing.kraj.arch. Jurica Krnegović, mag.geogr. i mag.ing.geod.et.geoinf. Jure Marić, prof. Ines Marković, mag.ing.arch.	Josip Mikulić, dipl.iur. dr.sc. Zrinka Rudež, dipl.ing.arch. Bajro Sarić, dipl.oeo. Antonio Šakić, arh.teh. Mihovil Švago, mag.ing.geod.et.geoinf.		
Pečat predstavničkog tijela:	M.P.	Predsjednik predstavničkog tijela:	Zvonimir Stepčić
Istovjetnost ovog prostornog plana s izvornikom ovjerava:		Pečat nadležnog tijela:	
(ime, prezime i potpis)			M.P.

