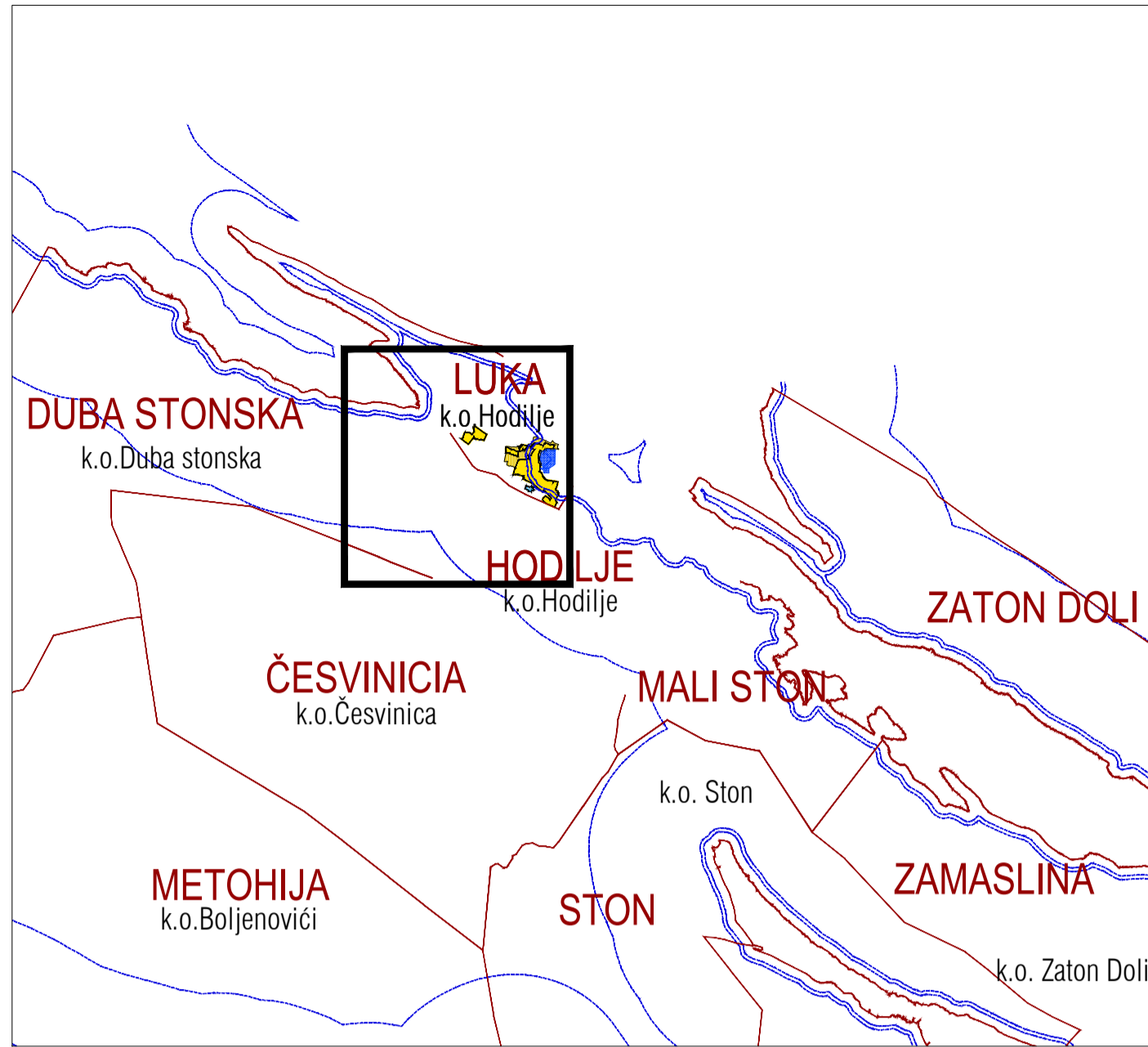


# LUKA



## TUMAČ PLANSKOG ZNAKOVLJA

|  |                              |
|--|------------------------------|
|  | PREDMET IZMJENA I DOPUNA     |
|  | GRANICA NASELJA              |
|  | OBALNA CRTA                  |
|  | postojeće                    |
|  | planirano                    |
|  | izgrađeno                    |
|  | neizgrađeno                  |
|  | GRAĐEVINSKO PODRUČJE NASELJA |

### Prostori za razvoj i uređenje površina naselja

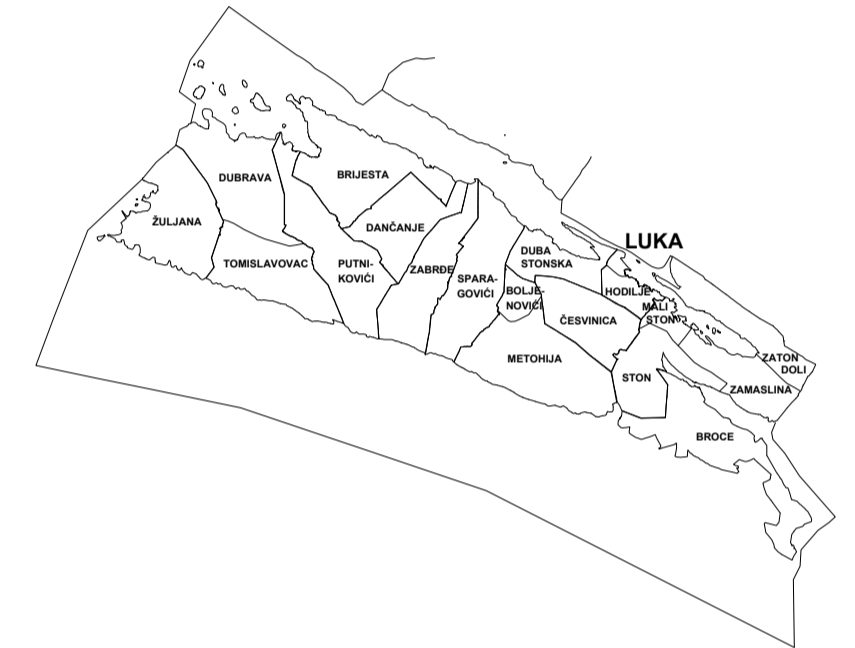
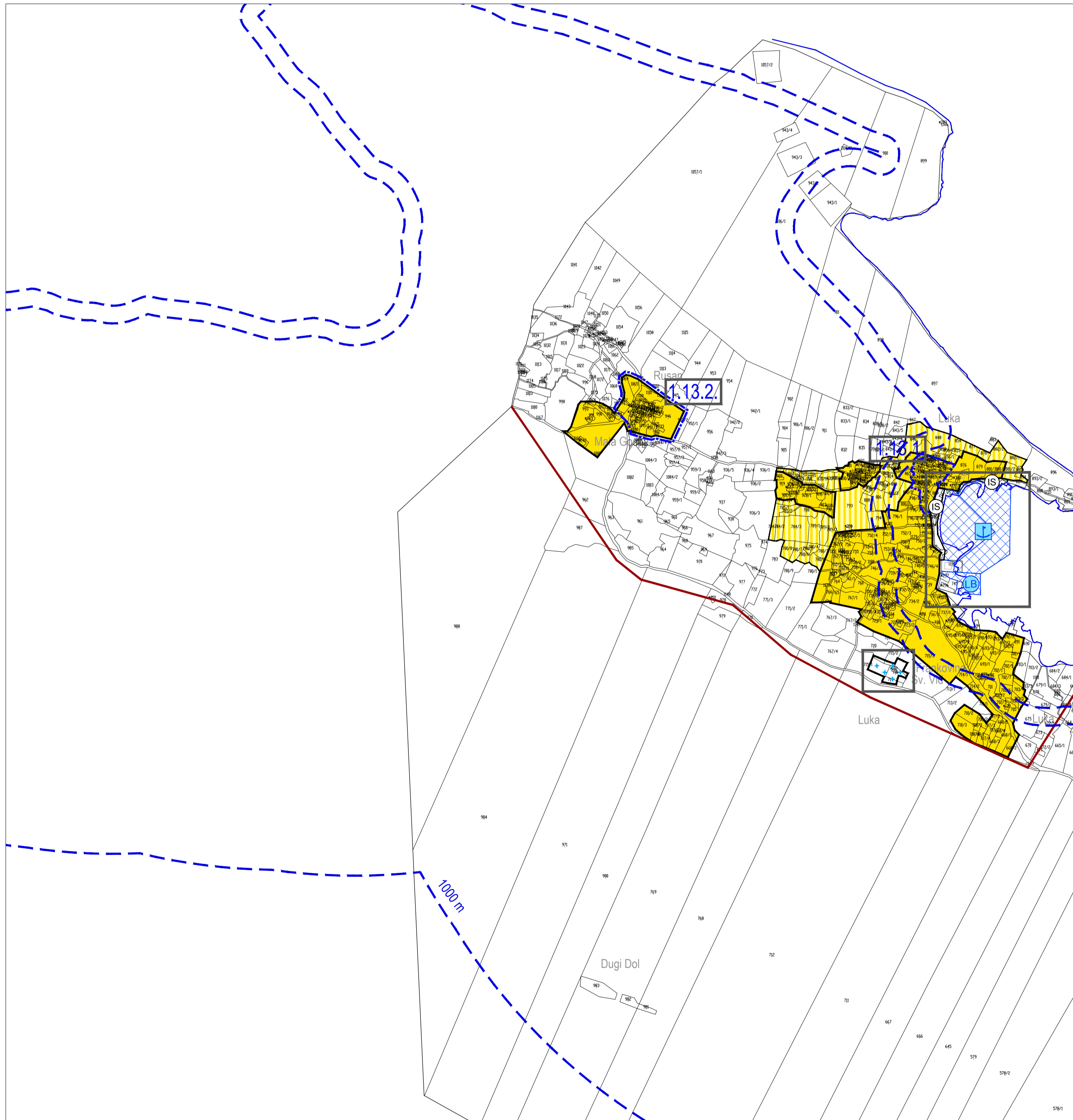
|  |         |
|--|---------|
|  | GROBLJE |
|--|---------|

### Infrastrukturni sustavi

|  |   |
|--|---|
|  | MORSKA LUKA OTVORENA ZA JAVNI PROMET LOKALNOG ZNAČAJA |
|  | MORSKA LUKA POSEBNE NAMJENE BRODOGRADILIŠNA LUKA      |
|  | INFRASTRUKTURNI SUSTAVI                               |

### Predjeli sa ograničenjima u korištenju

|  |   |
|--|---|
|  | PREDJELI ZAŠTITE KULTURNO-POVIJESNIH VRIJEDNOSTI<br>1.13.1. LUKA, 1.13.2. RUSAN |
|  | PROSTOR OGRANIČENJA ZAŠTIĆENOG OBALNOG PODRUČJA (ZOP)                           |
|  | POJAS DO 70 m I 100 m OD OBALNE CRTE  |



## IZMJENE I DOPUNE PROSTORNOG PLANA UREĐENJA OPĆINE STON

LIST 4.13 **GRAĐEVINSKA PODRUČJA - LUKA**  
**PRJEDLOG PLANA ZA PONOVNU JAVNU RASPRAVU**

**URBANIZAM**

0 100m 250m  
50m

|   |   |  |   |
|---|---|--|---|
| Županija:   | DUBROVAČKO-NERETVANSKA  | Općina:                                      | STON  |
| Naziv prostornog plana:   | IZMJENE I DOPUNE PROSTORNOG PLANA UREĐENJA OPĆINE STON<br>PRJEDLOG PLANA ZA PONOVNU JAVNU RASPRAVU  |  |   |
| Naziv kartografskog prikaza:                                    | GRAĐEVINSKA PODRUČJA - LUKA   |  |   |
| Broj kartografskog prikaza:                                     | 4.13  | Mjerilo kartografskog prikaza:               | 1 : 5 000   |
| Odluka predstavničkog tijela o izradi plana (službeno glasilo): | Odluka Općinskog vijeća Općine Ston o izradi Izmjena i dopuna Prostornog plana uređenja Općine Ston (Službeni glasnik Općine Ston 1/20)   |  | Odluka predstavničkog tijela o donošenju plana (službeno glasilo):  |
| Javna rasprava (datum objave):                                  | 10. prosinca 2021.  | Javni uvid održan:                           | od 13. prosinca 2021. do 12. siječnja 2022.   |
| Ponovna javna rasprava (datum objave):                          |   | Javni uvid za ponovnu javnu raspravu održan: |   |
| Pečat tijela odgovornog za provođenje javne rasprave:           | Odgovorna osoba za provođenje javne rasprave:<br><br>Valentina Vitković<br>Mjesto i datum izrade plana:<br>Dubrovnik, listopad 2022.  |  |   |
| Suglasnosti i mišljenja nadležnih organa uprave na plan:        |   |  |   |
| Pravna osoba / tijelo koje je izradilo plan:                    | URBANIZAM Dubrovnik d.o.o.<br>Dubrovnik   |  |   |
| Pečat pravne osobe/tijela koje je izradilo plan:                | M.P.  | Odgovorna osoba:                             | dr.sc. Zrinka Rudež, dipl.ing.arh.<br>Direktor  |
| Odgovorni voditelj izrade plana:                                | M.P.  | dr.sc. Zrinka Rudež, dipl.ing.arh.           |   |
| Stručni tim u izradi plana:                                     | Ivan Goluža, dipl.ing.grad.<br>Danica Čibeac Nikolic, dipl.ing.kraj.arh.<br>Jurica Knego, mag.geogr. i mag.ing.geod.et.geoinf.<br>Jure Marić, prof.<br>Ines Marković, mag.ing.arch. |  | Josip Mikulić, dipl.iur.<br>dr.sc. Zrinka Rudež, dipl.ing.arh.<br>Bajro Sarić, dipl.oec.<br>Antonio Šakić, arh.teh.<br>Mihovil Švago, mag.ing.geod.et.geoinf. |
| Pečat predstavničkog tijela:                                    | M.P.  | Predsjednik predstavničkog tijela:           | Zvonimir Stepčić  |
| Istovjetnost ovog prostornog plana s izvornikom ovjerava:       |   |  | Pečat nadležnog tijela:<br><br>M.P.   |
| (ime, prezime i potpis)   |   |  |   |