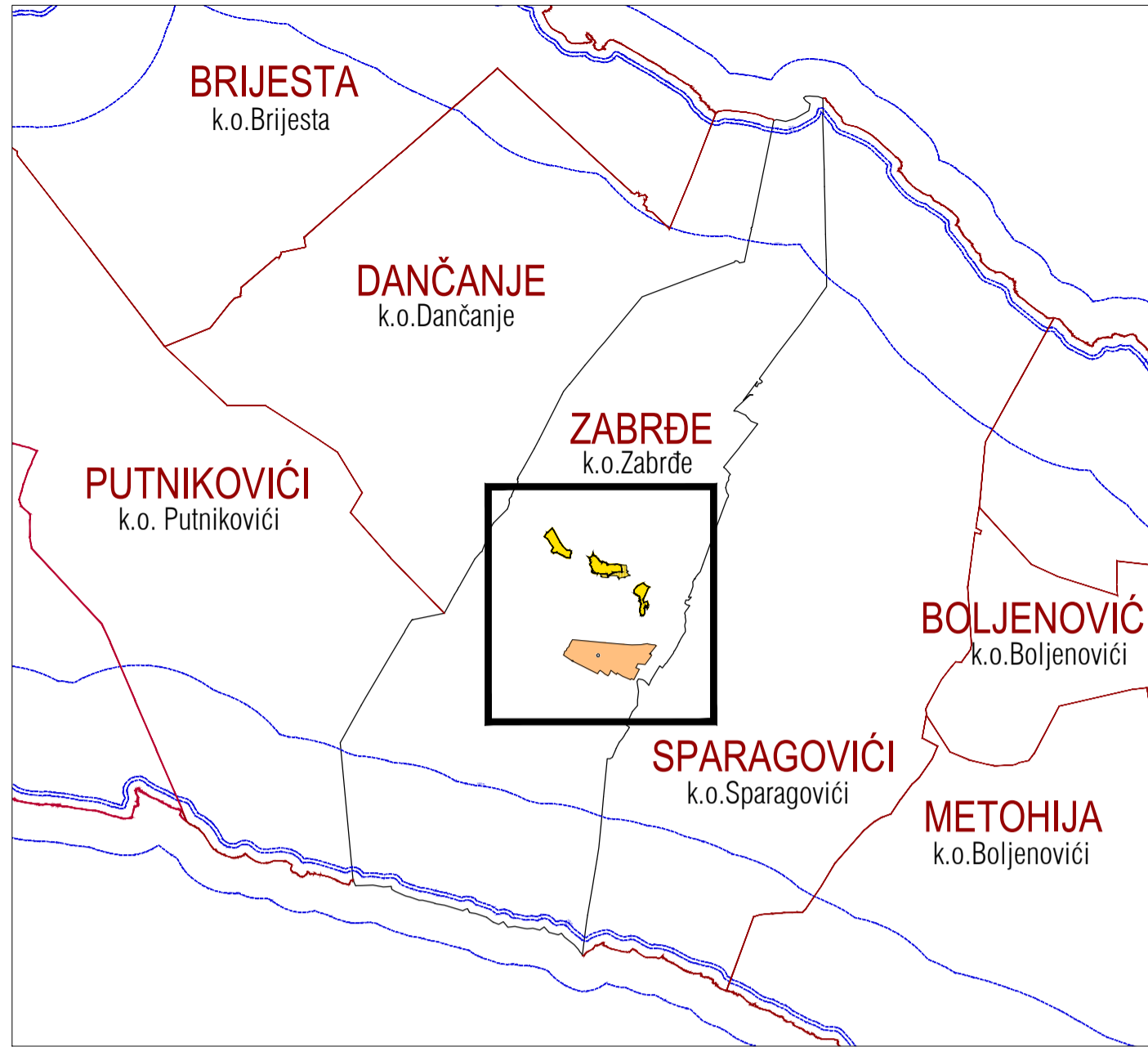


# ZABRĐE



## TUMAČ PLANSKOG ZNAKOVLJA

- PREDMET IZMJENA I DOPUNA
- GRANICA NASELJA

### Prostori za razvoj i uređenje površina naselja

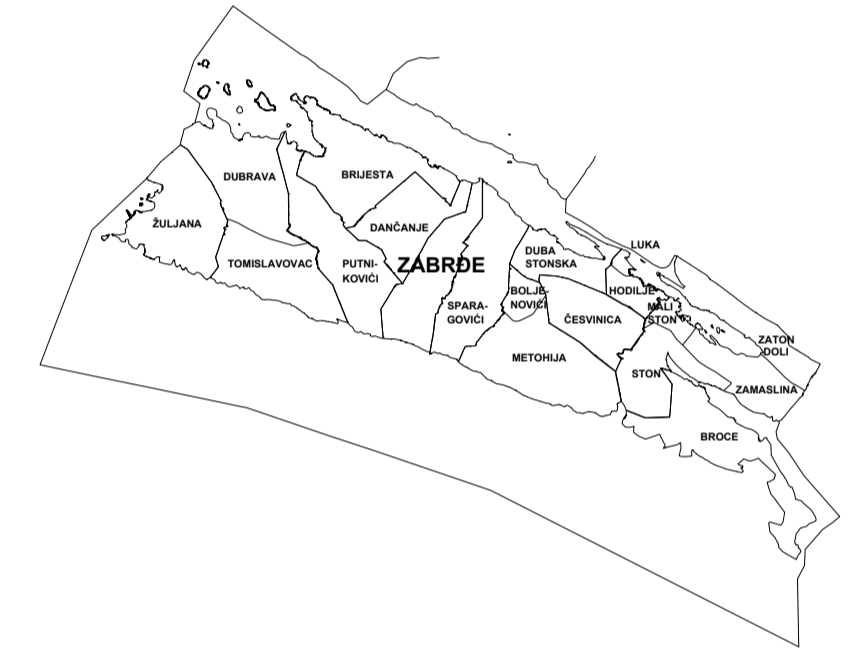
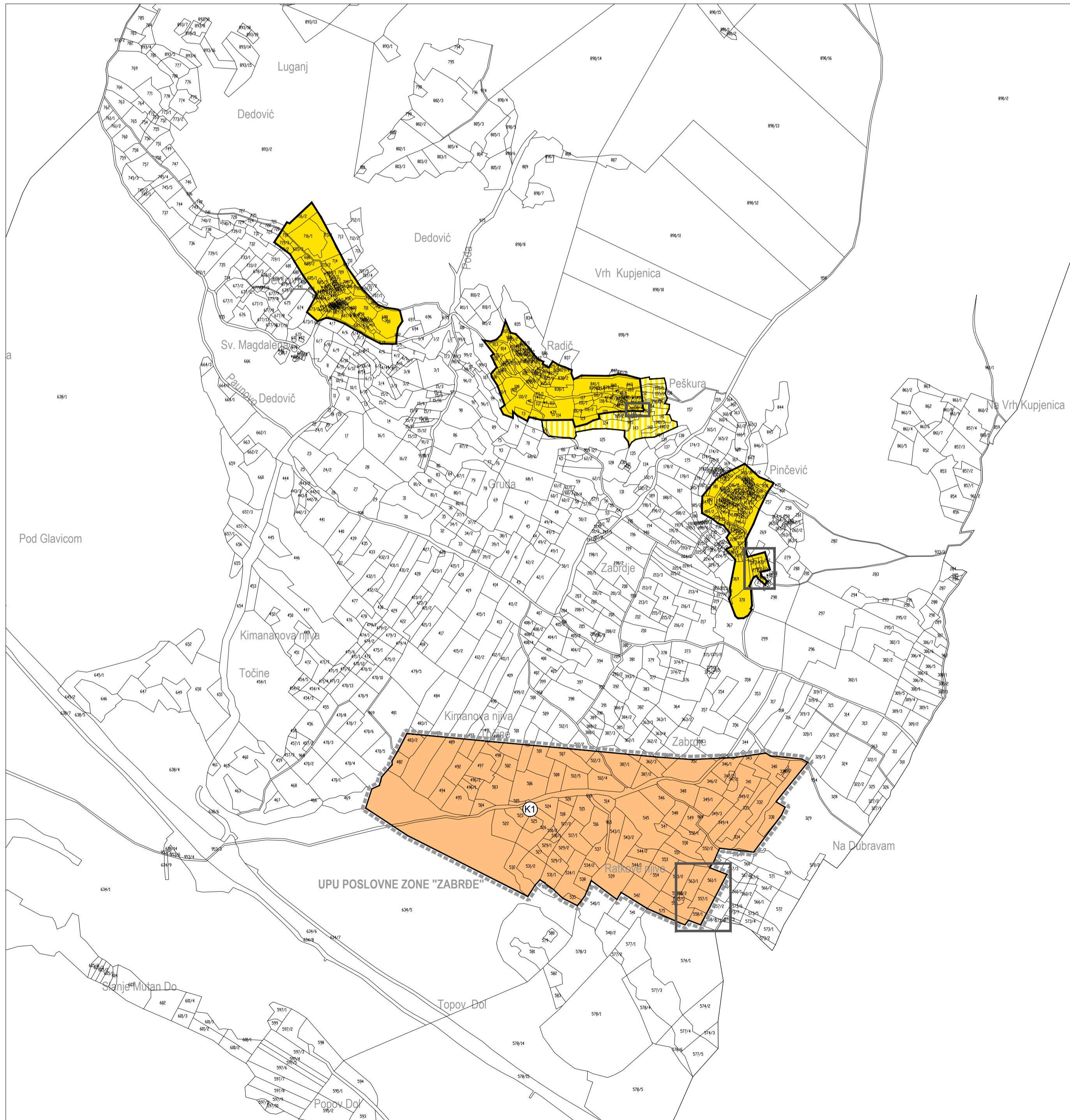
- postojeće
- planirano
- igradeno
- neigradeno
- neuređeno
- GRANICA GRAĐEVINSKOG PODRUČJA
- GRAĐEVINSKO PODRUČJE NASELJA

### Prostori za razvoj i uređenje površina izvan naselja

- igradeno
- neigradeno
- neuređeno
- GOSPODARSKA NAMJENA - POSLOVNA K1 - pretežito uslužna

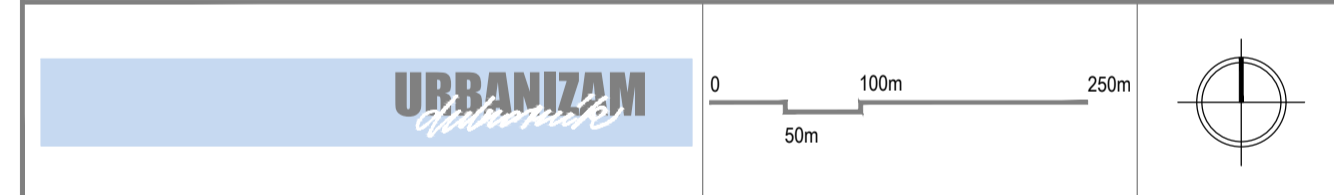
### Predjeli sa ograničenjima u korištenju

- OBUHVAT URBANISTIČKOG PLANA UREĐENJA



## IZMJENE I DOPUNE PROSTORNOG PLANA UREĐENJA OPĆINE STON

LIST 4.6 GRAĐEVINSKA PODRUČJA - ZABRĐE  
PRIJEDLOG PLANA



Županija:	DUBROVAČKO-NERETVANSKA	Općina:	STON
Naziv prostornog plana:	IZMJENE I DOPUNE PROSTORNOG PLANA UREĐENJA OPĆINE STON PRIJEDLOG PLANA		
Naziv kartografskog prikaza:	GRAĐEVINSKA PODRUČJA - ZABRĐE		
Broj kartografskog prikaza:	4.6	Mjerilo kartografskog prikaza:	1 : 5 000
Odluka predstavničkog tijela o izradi plana (službeno glasilo): Odluka Općinskog vijeća Općine Ston o izradi Izmjena i dopuna Prostornog plana uređenja Općine Ston (Službeni glasnik Općine Ston 1/20)		Odluka predstavničkog tijela o donošenju plana (službeno glasilo):	
Javna rasprava (datum objave):	Javni uvid održan:		
Pečat tijela odgovornog za provođenje javne rasprave:	Odgovorna osoba za provođenje javne rasprave:  Valentina Vitković Mjesto i datum izrade plana: Dubrovnik, studeni 2021.		
Suglasnosti i mišljenja nadležnih organa uprave na plan:			
Pravna osoba / tijelo koje je izradilo plan:	URBANIZAM Dubrovnik d.o.o. Dubrovnik		
Pečat pravne osobe/tijela koje je izradilo plan:	M.P.	Odgovorna osoba:	dr.sc. Zrinka Rudež, dipl.ing.arh. Direktor
Odgovorni voditelj izrade plana:	M.P.	dr.sc. Zrinka Rudež, dipl.ing.arh.	
Stručni tim u izradi plana: Ivan Goluža, dipl.ing.grad. Danka Grbac Nikolac, dip.ing.kraj.arh. Jurica Knego, mag.geogr. i mag.ing.geod.et.geoinf. Jure Marić, prof.	Josip Mikulić, dipl.iur. dr.sc. Zrinka Rudež, dipl.ing.arh. Bajro Sančić, dipl.oec. Antonio Šakić, arh.teh. Mihovil Švago, mag.ing.geod.et.geoinf.		
Pečat predstavničkog tijela:	M.P.	Predsjednik predstavničkog tijela:	Zvonimir Stepčić
Istovjetnost ovog prostornog plana s izvornikom ovjerava:	Pečat nadležnog tijela:  M.P.		
(ime, prezime i potpis)			