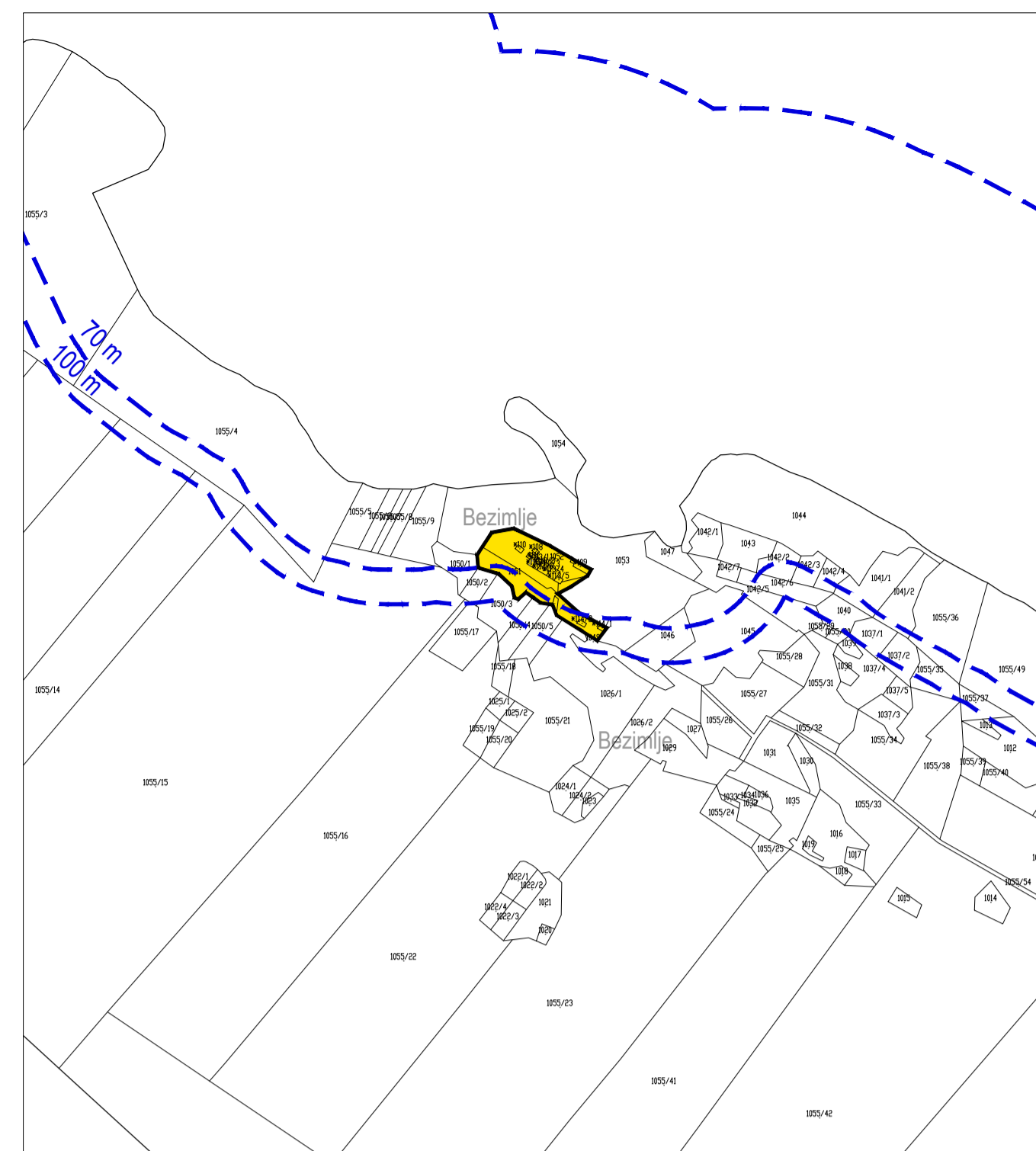
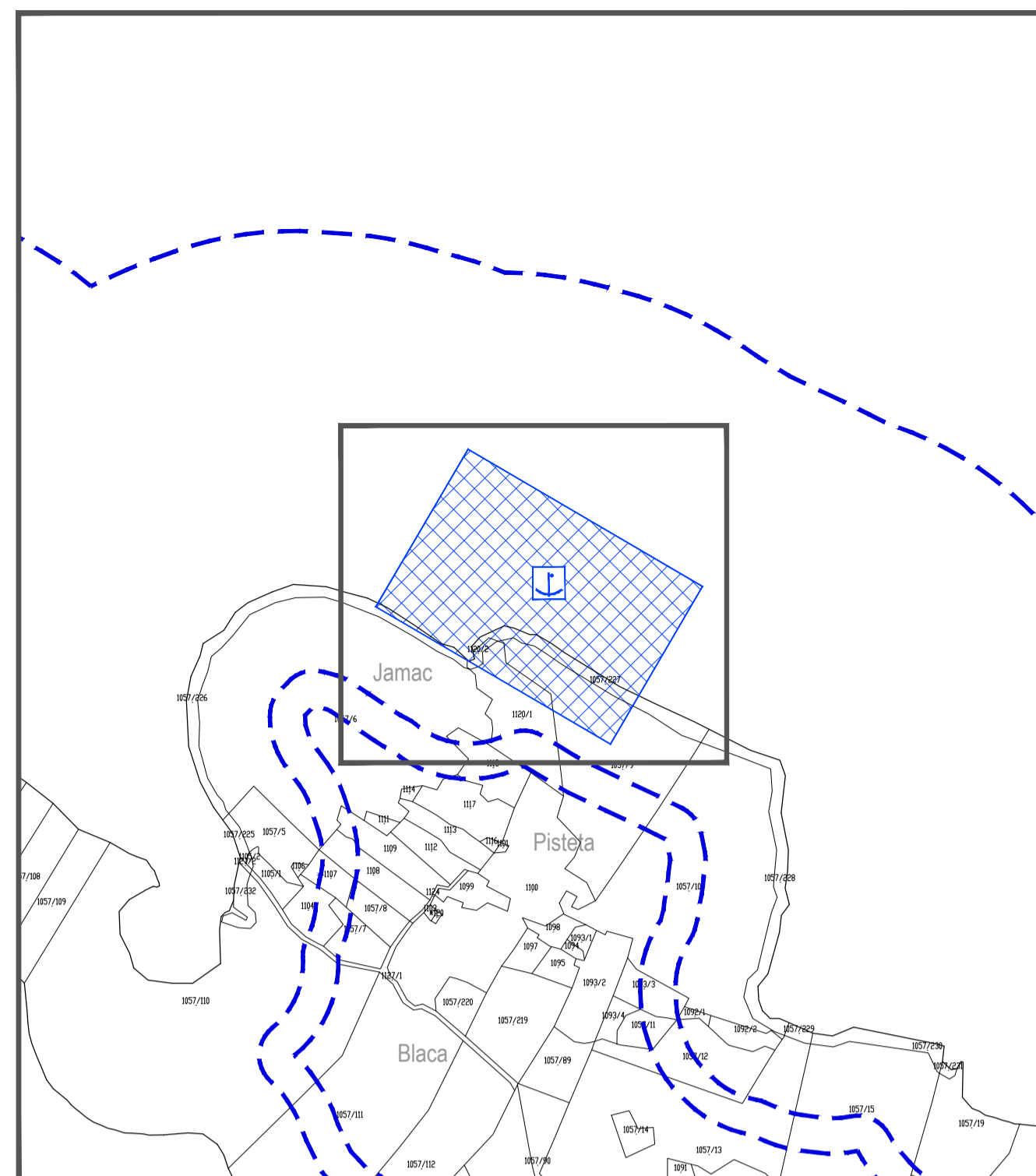
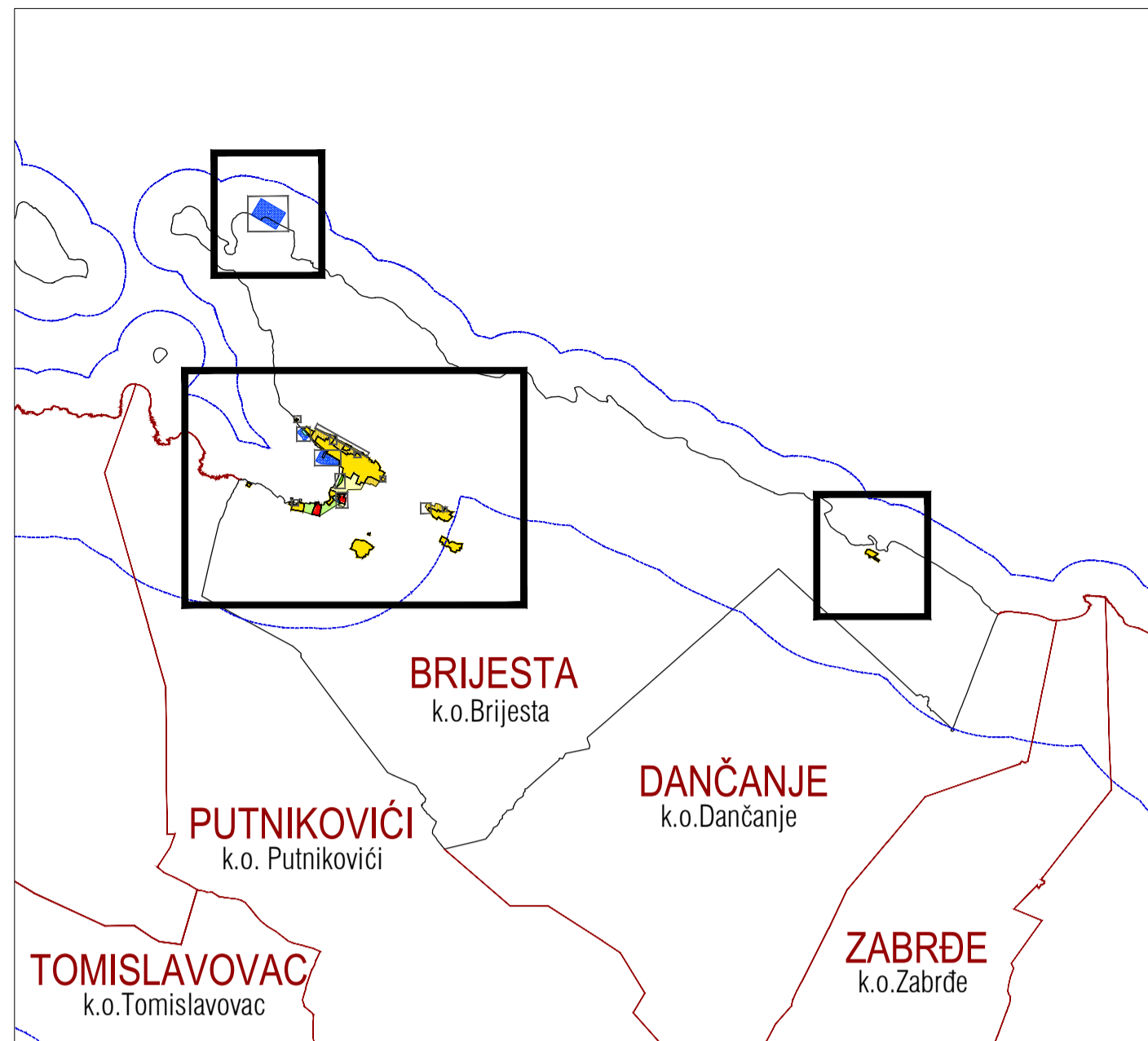
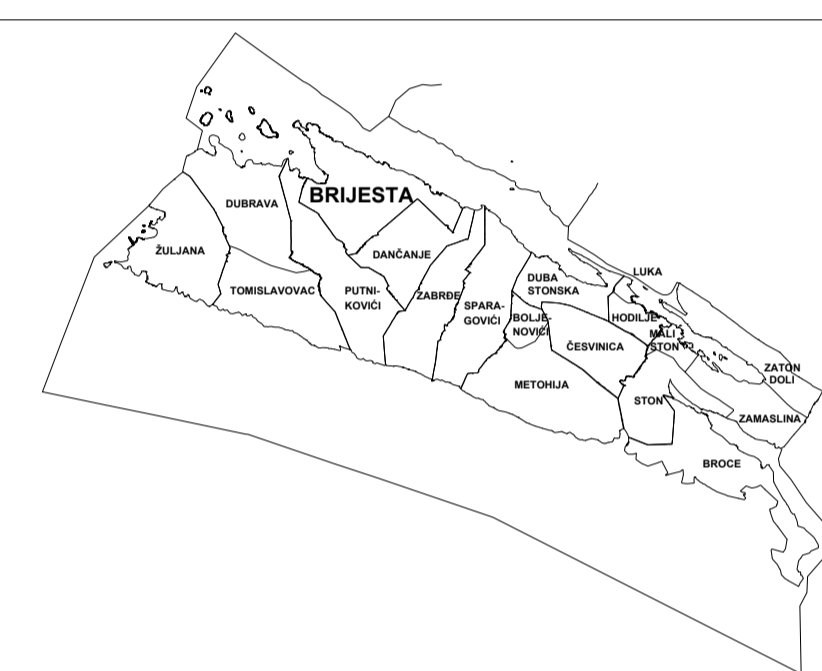
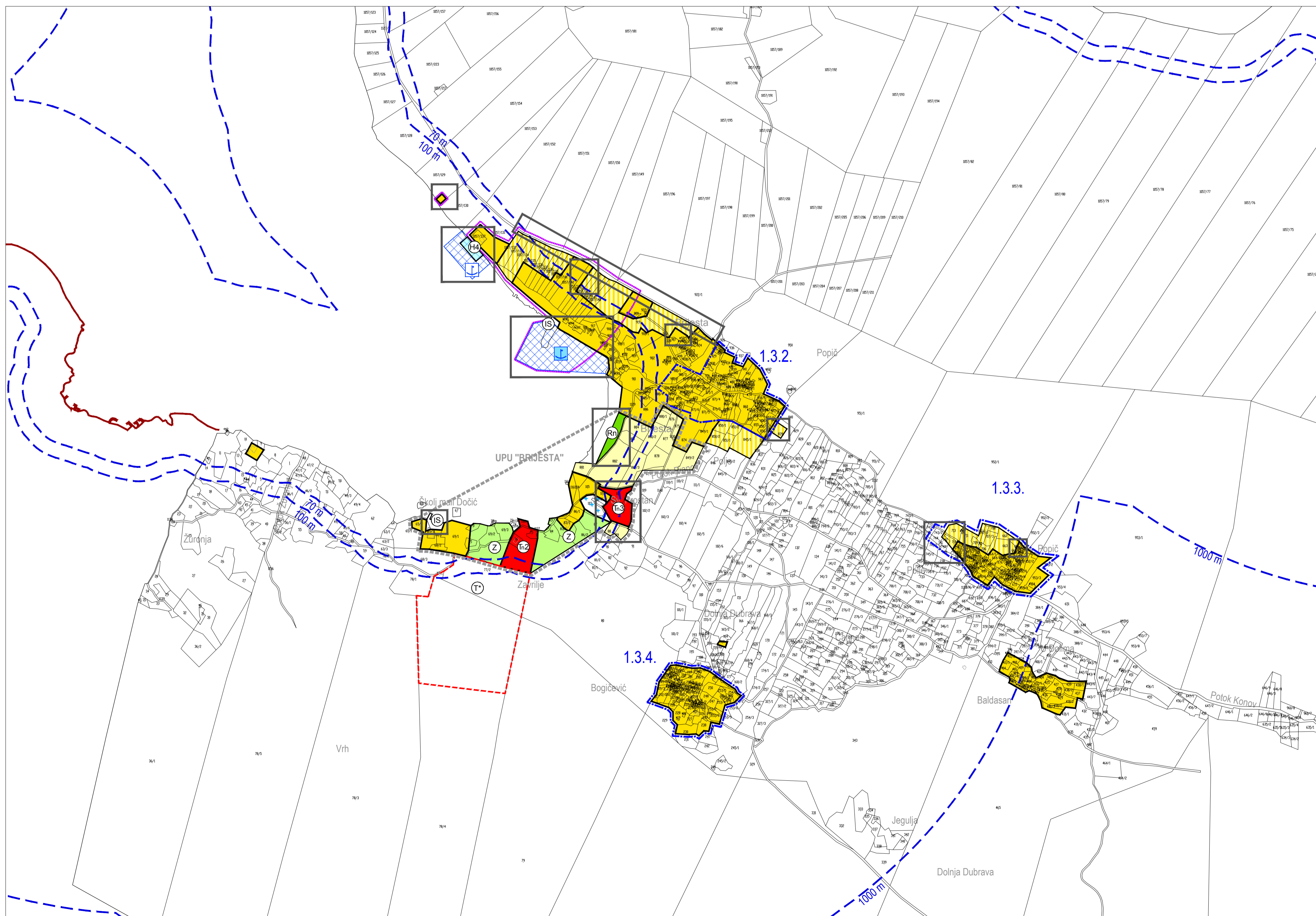


BRIJESTA



TUMAČ PLANSKOG ZNAKOVLJA

	PREDMET IZMJENA I DOPUNA
	GRANICA NASELJA
Prostori za razvoj i uređenje površina naselja	
	postojeće
	planirano
	izgrađeno
	neizgrađeno
	GRANICA GRAĐEVINSKOG PODRUČJA
	GRAĐEVINSKO PODRUČJE
	GOSPODARSKA NAMJENA - UGOSTITELJSKO - TURISTIČKA Tn2 - turističko naselje / vile Tn3 - kamp - autokamp
	SPORTSKO-REKREACIJSKA NAMJENA
	ZAŠTITNE ZELENE POVRŠINE
	MORSKA LUKA OTVORENA ZA JAVNI PROMET LOKALNOG ZNAČAJA
	IZDVOJENI BAZEN LUKA OTVORENE ZA JAVNI PROMET LOKALNOG ZNAČAJA
	INFRASTRUKTURNI SUSTAVI
Prostori za razvoj i uređenje površina izvan naselja	
	izgrađeno
	neizgrađeno
	GOSPODARSKA NAMJENA - UGOSTITELJSKO - TURISTIČKA T* - LOKACIJA U ISTRAŽIVANJU
	POVRŠINE UZGAJALIŠTA - akvakultura; H4 - otpremni centar*
*NAPOMENA: Oblik i položaj su načelno određeni. Detaljno će se utvrditi detaljnom geodetskom snimkom i projektnom dokumentacijom.	
	GROBLJE
Predjeli sa ograničenjima u korištenju	
	PREDJELI ZAŠTITE KULTURNO-POVIJESNIH VRIJEDNOSTI 1.3.2. DONJE SELO, 1.3.3. GORNJE SELO, 1.3.4. BOGIČEVIĆI
	OBUHVAT URBANISTIČKOG PLANA UREĐENJA
	PROSTOR OGRANIČENJA ZAŠTIĆENOG OBLASNOG PODRUČJA (ZOP)
	POJAS DO 70 m i 100 m OD OBLALNE CRTE
	ZAŠTITNA ZONA VOJNE PODZEMNE LUKA - POTKOP 'BRIJESTA'



IZMJENE I DOPUNE PROSTORNOG PLANA UREĐENJA OPĆINE STON

LIST 4.5 GRAĐEVINSKA PODRUČJA - BRIJESTA PRIJEDLOG PLANA	
URBANIZAM	
0 100m 250m 50m	
N	
Županija:	DUBROVAČKO-NERETVANSKA
Općina:	STON
Naziv prostornog plana: IZMJENE I DOPUNE PROSTORNOG PLANA UREĐENJA OPĆINE STON PRIJEDLOG PLANA	
Naziv kartografskog prikaza: GRAĐEVINSKA PODRUČJA - BRIJESTA	
Broj kartografskog prikaza:	4.5
Mjerilo kartografskog prikaza:	1 : 5 000
Odluka predstavničkog tijela o izradi plana (službeno glasilo):	Odluka predstavničkog tijela o donošenju plana (službeno glasilo):
Odluka Općinskog vijeća Općine Ston o izradi izmjena i dopuna Prostornog plana uređenja Općine Ston (Službeni glasnik Općine Ston 1/20)	
Javna rasprava (datum objave):	Javni uvid održan:
Pečat tijela odgovornog za provođenje javne rasprave:	Odgovorna osoba za provođenje javne rasprave:
	Valentina Vitković
	Mjesto i datum izrade plana:
	Dubrovnik, studeni 2021.
Suglasnosti i mišljenja nadležnih organa uprave na plan:	
Pravna osoba / tijelo koje je izradilo plan: URBANIZAM Dubrovnik d.o.o. Dubrovnik	
Pečat pravne osobe/tijela koje je izradilo plan:	Odgovorna osoba:
	dr.sc. Zrinka Rudež, dipl.ing.arh.
Odgovorni voditelj izrade plana:	
	dr.sc. Zrinka Rudež, dipl.ing.arh.
Stručni tim u izradi plana:	
Ivan Goluža, dipl.ing.grad.	Josip Mikulić, dipl.ing.
Danka Grbac Nikolac, dipl.ing.kraj.arh.	dr.sc. Zrinka Rudež, dipl.ing.arh.
Jurica Knežo, mag.geogr. i mag.ing.geod.et.geoinf.	Bajro Šarić, dipl.oec.
Jure Marić, prof.	Antonio Šakić, arh.teh.
	Mihovil Švago, mag.ing.geod.et.geoinf.
Pečat predstavničkog tijela:	Predsjednik predstavničkog tijela:
	Zvonimir Štepić
Istovjetnost ovog prostornog plana s izvornikom ovjerava:	Pečat nadležnog tijela:
	M.P.
(ime, prezime i potpis)	