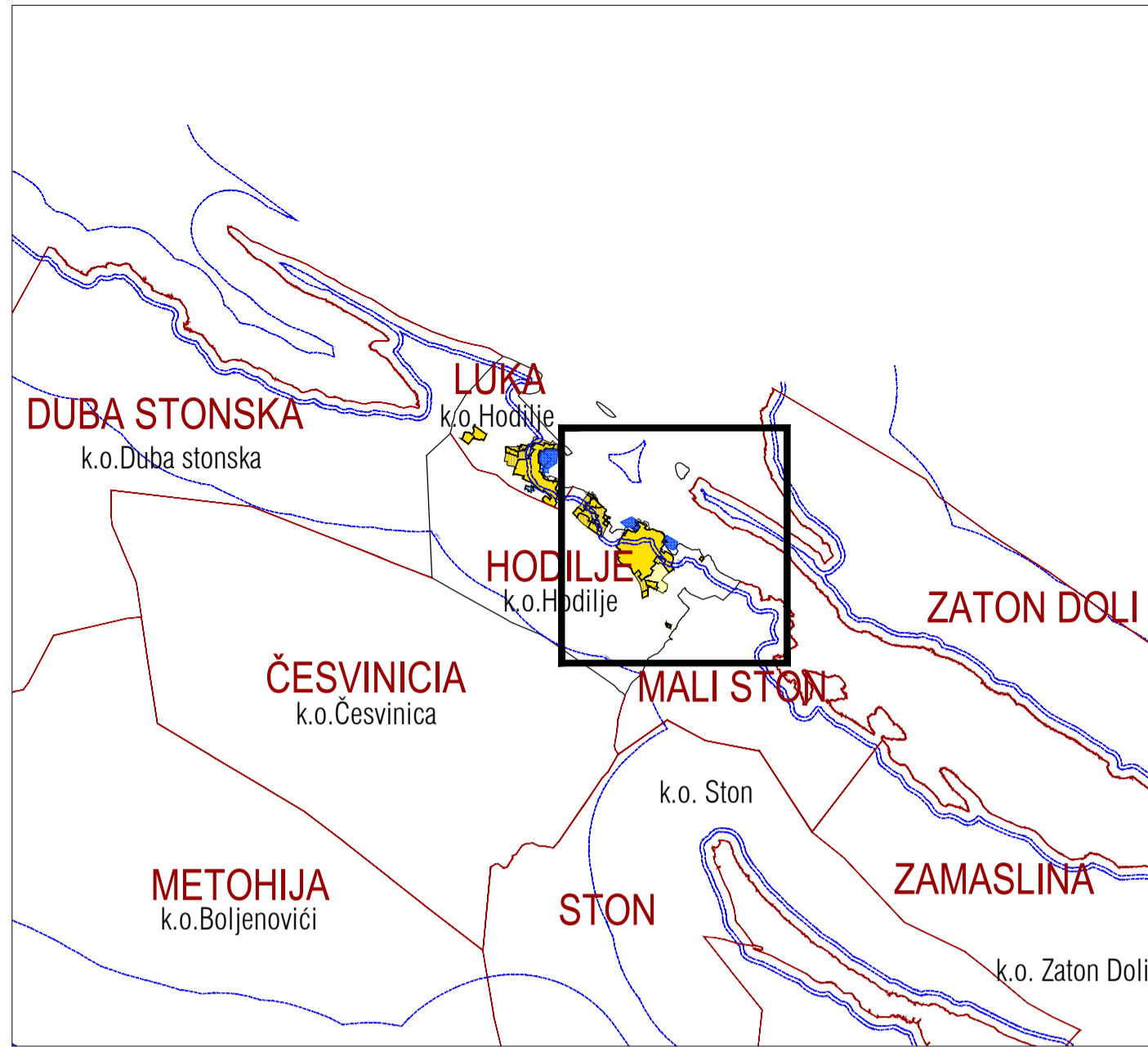


HODILJE



TUMAČ PLANSKOG ZNAKOVLJA

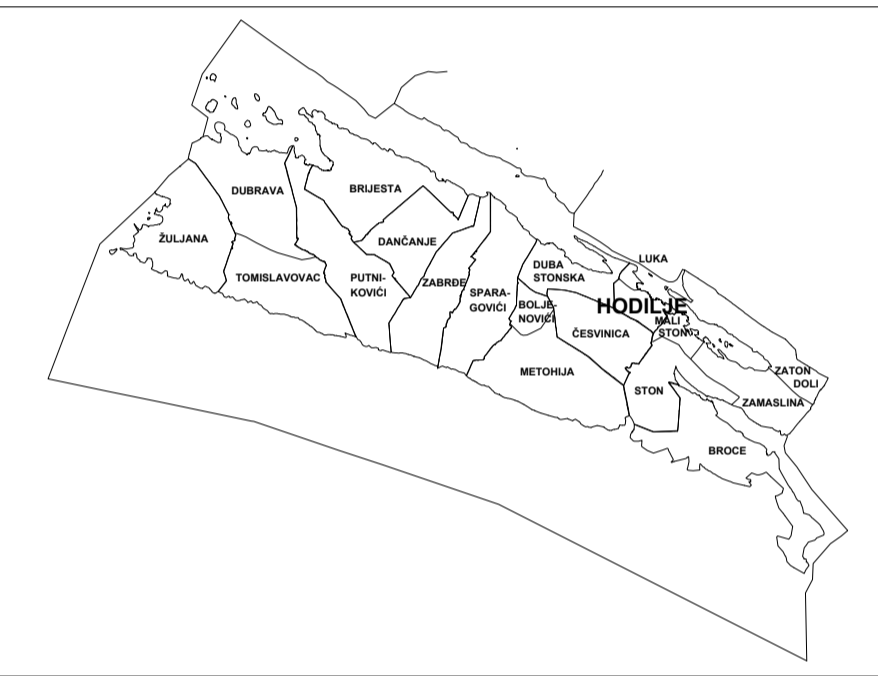
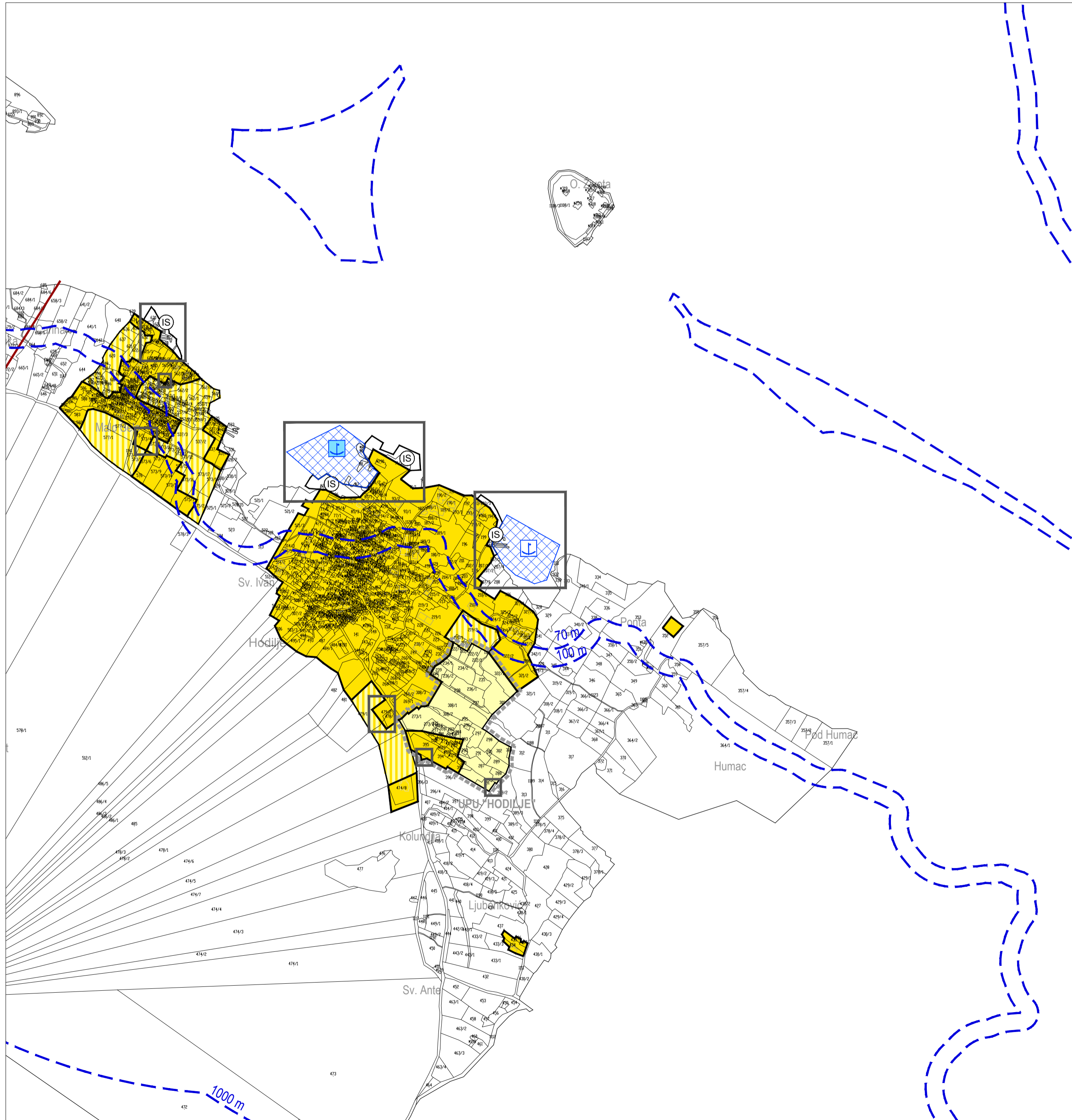
	PREDMET IZMJENA I DOPUNA
	GRANICA NASELJA

Prostori za razvoj i uređenje površina naselja

	postojeće		planirano	GRANICA GRADEVINSKOG PODRUČJA
	izgrađeno		neizgrađeno	
	GRADEVINSKO PODRUČJE NASELJA			MORSKA LUKA OTVORENA ZA JAVNI PROMET - LOKALNOG ZNAČAJA
	IZDOVJENI BAZEN LUKA OTVORENE ZA JAVNI PROMET LOKALNOG ZNAČAJA			
	INFRASTRUKTURNI SUSTAVI			

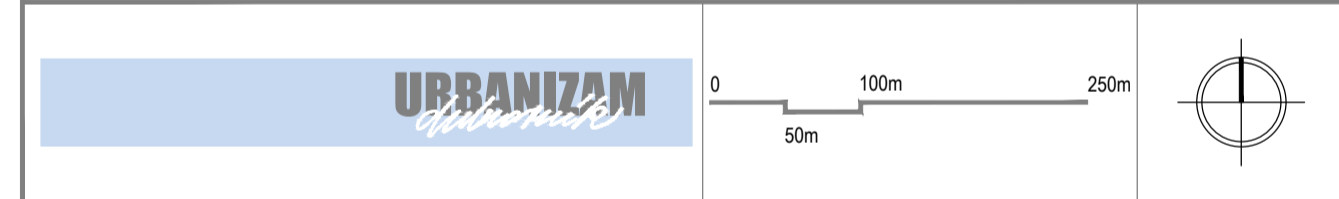
Predjeli sa ograničenjima u korištenju

	OBUHVAT URBANISTIČKOG PLANA UREĐENJA
	PROSTOR OGRANIČENJA ZAŠTIĆENOG OBALNOG PODRUČJA (ZOP)
	POJAS DO 70 m I 100 m OD OBALNE CRTE



IZMJENE I DOPUNE PROSTORNOG PLANA UREĐENJA OPĆINE STON

LIST 4.14 GRADEVINSKA PODRUČJA - HODILJE
PRIJEDLOG PLANA



Županija:	DUBROVAČKO-NERETVANSKA	Općina:	STON
Naziv prostornog plana:	IZMJENE I DOPUNE PROSTORNOG PLANA UREĐENJA OPĆINE STON PRIJEDLOG PLANA		
Naziv kartografskog prikaza:	GRADEVINSKA PODRUČJA - HODILJE		
Broj kartografskog prikaza:	4.14	Mjerilo kartografskog prikaza:	1 : 5 000
Odluka predstavničkog tijela o izradi plana (službeno glasilo): Odluka Općinskog vijeća Općine Ston o izradi Izmjena i dopuna Prostornog plana uređenja Općine Ston (Službeni glasnik Općine Ston 1/20)		Odluka predstavničkog tijela o donošenju plana (službeno glasilo):	
Javna rasprava (datum objave):	Javni uvid održan:		
Pečat tijela odgovornog za provođenje javne rasprave:	Odgovorna osoba za provođenje javne rasprave: Valentina Vitković Mjesto i datum izrade plana: Dubrovnik, studeni 2021.		
Suglasnosti i mišljenja nadležnih organa uprave na plan:			
Pravna osoba / tijelo koje je izradilo plan:	URBANIZAM Dubrovnik d.o.o. Dubrovnik		
Pečat pravne osobe/tijela koje je izradilo plan:	M.P.	Odgovorna osoba:	dr.sc. Zrinka Rudež, dipl.ing.arh. Direktor
Odgovorni voditelj izrade plana:	M.P.	dr.sc. Zrinka Rudež, dipl.ing.arh.	
Stručni tim u izradi plana: Ivan Goluža, dipl.ing.grad. Danka Grbac Nikolac, dip.ing.kraj.arh. Jurica Knego, mag.geogr. i mag.ing.geod.et.geoinf. Jure Marić, prof.	Josip Mikulić, dipl.iur. dr.sc. Zrinka Rudež, dipl.ing.arh. Bajro Sančić, dipl.oeo. Antonio Šakić, arh.teh. Mihovil Švago, mag.ing.geod.et.geoinf.		
Pečat predstavničkog tijela:	M.P.	Predsjednik predstavničkog tijela:	Zvonimir Stepić
Istovjetnost ovog prostornog plana s izvornikom ovjerava:	Pečat nadležnog tijela: M.P.		
(ime, prezime i potpis)			