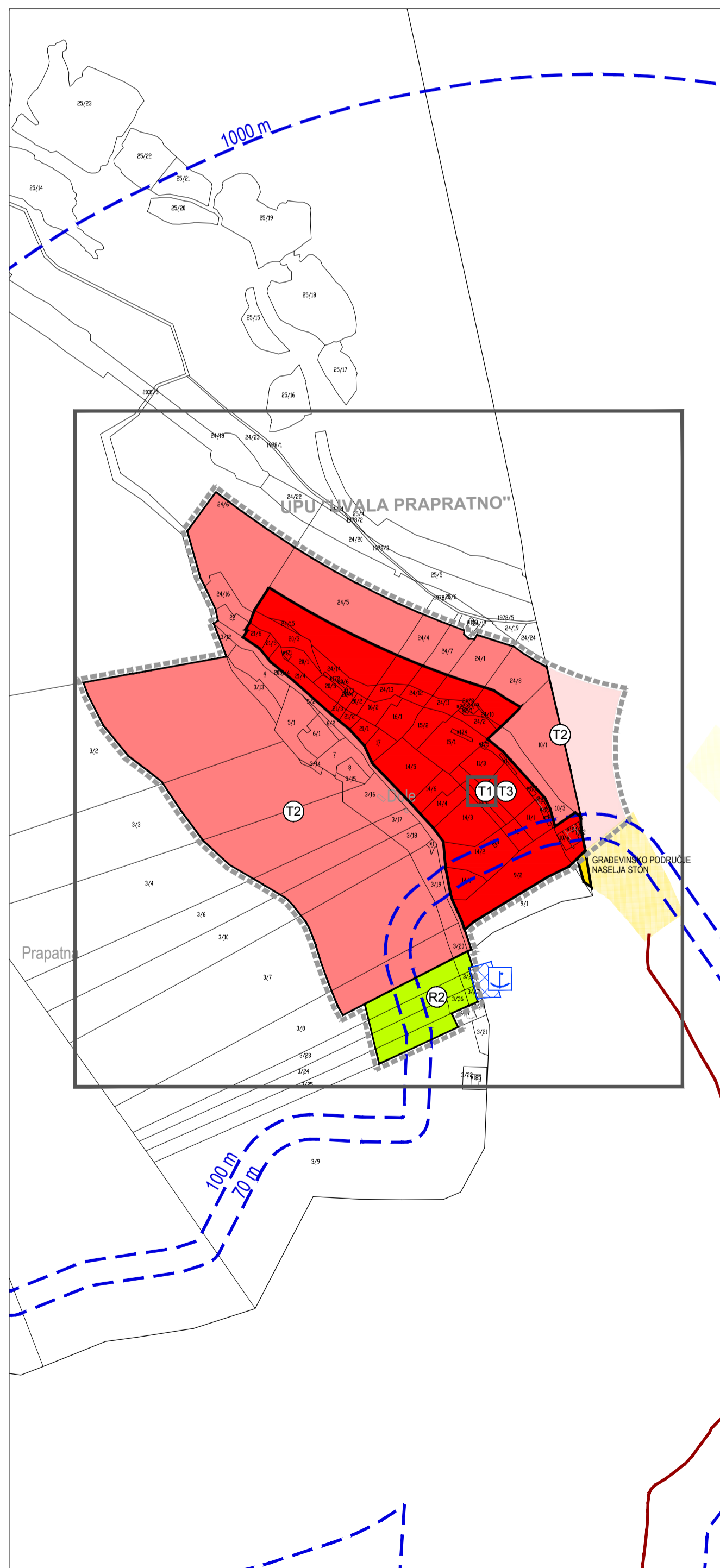
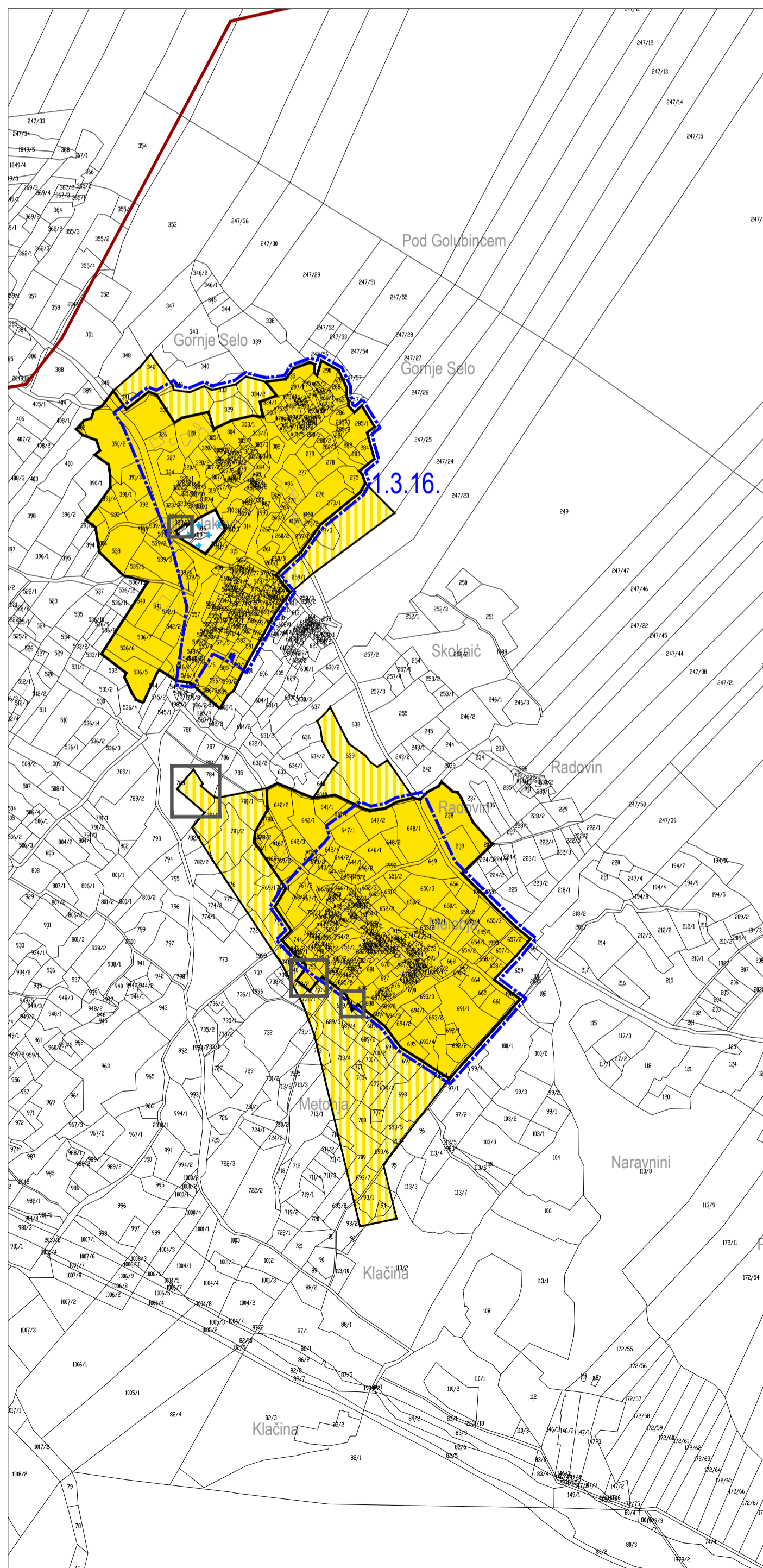
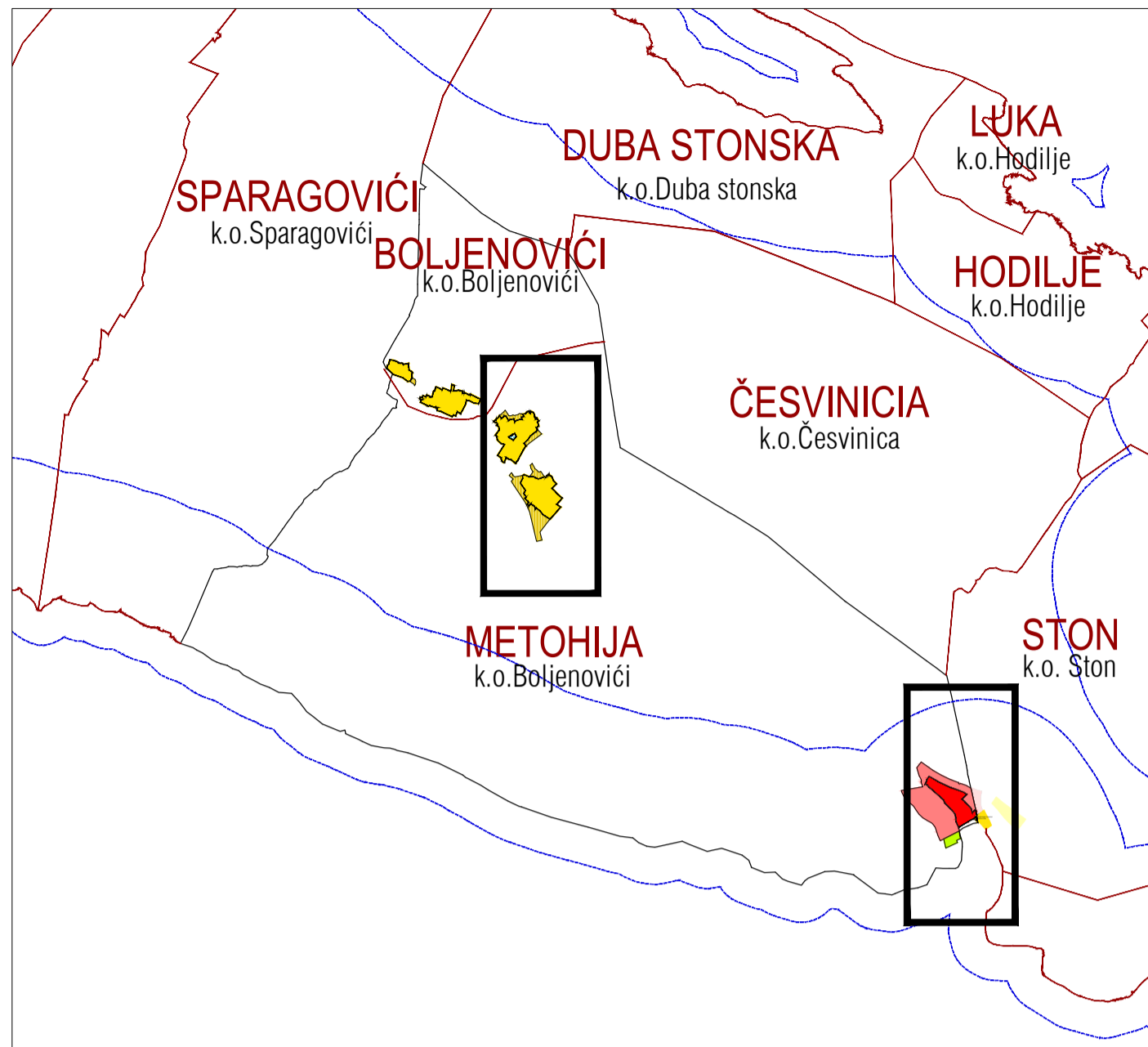
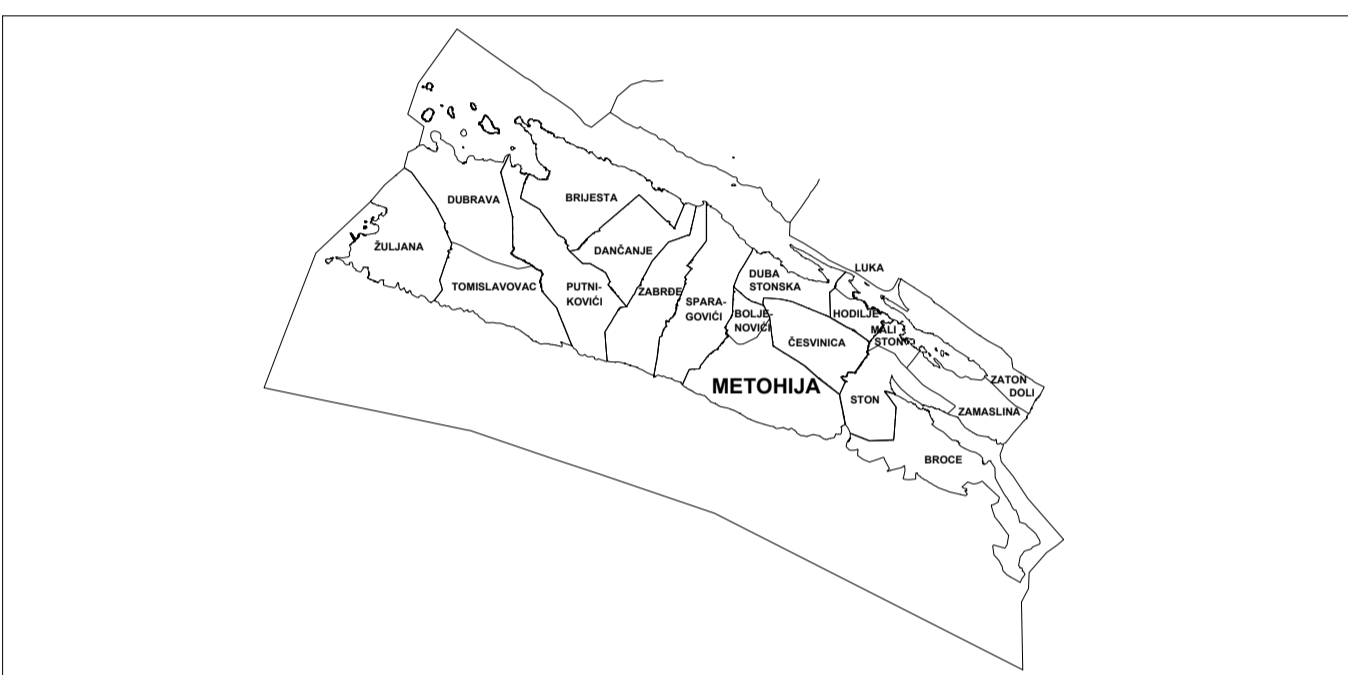


# METOHIJA



## TUMAČ PLANSKOG ZNAKOVLJA

	PREDMET IZMJENA I DOPUNA
	GRANICA NASELJA
	PROSTORI ZA RAZVOJ I UREĐENJE PLOŠTINA NASELJA
	postojeće
	planirano
	GRAĐEVINSKO PODRUČJE
	izgrađeno
	neizgrađeno
	GRAĐEVINSKO PODRUČJE NASELJA
	PROSTORI ZA RAZVOJ I UREĐENJE PLOŠTINA IZVAN NASELJA
	izgrađeno
	neizgrađeno
	GOSPODARSKA NAMJENA - UGOSTITELJSKO - TURISTIČKA
	T1 - hotel, T2 - turističko naselje, T3 - kamp - autokamp
	SPORTSKO-REKREACIJSKA NAMJENA
	R2 - vodeni sportovi
	IZDVOJENI BAZEN LUKE OTVORENE ZA JAVNI PROMET LOKALNOG ZNAČAJA
	GROBLJE
	Predjeli sa ograničenjima u korištenju
	PREDJELI ZASTITE KULTURNO-POVJESNIH VRIJEDNOSTI
	1.3.15. METOHIJA, 1.3.16. GORNJE SELO
	OBUHVAAT URBANISTIČKOG PLANA UREĐENJA
	PROSTOR OGRANIČENJA ZAŠTIĆENOG OBALNOG PODRUČJA (ZOP)
	POJAS DO 70 m I 100 m OD OBALNE CRTE



IZMJENE I DOPUNE PROSTORNOG PLANA UREĐENJA OPĆINE STON																																																																																													
LIST 4.12	GRAĐEVINSKA PODRUČJA - METOHIJA PRIJEDLOG PLANA																																																																																												
<b>URBANIZAM</b>																																																																																													
0 100m 250m 50m																																																																																													
<table border="1"> <tr> <td>Županija:</td> <td>DUBROVAČKO-NERETVANSKA</td> <td>Općina:</td> <td>STON</td> </tr> <tr> <td colspan="4">Naziv prostornog plana: <b>IZMJENE I DOPUNE PROSTORNOG PLANA UREĐENJA OPĆINE STON</b></td> </tr> <tr> <td colspan="4">Naziv kartografskog prikaza: <b>GRAĐEVINSKA PODRUČJA - METOHIJA</b></td> </tr> <tr> <td colspan="2">Broj kartografskog prikaza: <b>4.12</b></td> <td colspan="2">Mjerilo kartografskog prikaza: <b>1 : 5 000</b></td> </tr> <tr> <td colspan="4">Odluka predstavničkog tijela o izradi plana (službeno glasilo):</td> </tr> <tr> <td colspan="2">Odluka Općinskog vijeća Općine Ston o izradi Izmjena i dopuna Prostornog plana uređenja Općine Ston (Službeni glasnik Općine Ston 1/20)</td> <td colspan="2">Odluka predstavničkog tijela o donošenju plana (službeno glasilo):</td> </tr> <tr> <td colspan="2">Javna rasprava (datum objave):</td> <td colspan="2">Javni uvid održan:</td> </tr> <tr> <td colspan="2">Pečat tijela odgovornog za provođenje javne rasprave:</td> <td colspan="2">Odgovorna osoba za provođenje javne rasprave:</td> </tr> <tr> <td colspan="2"></td> <td colspan="2">Valentina Vitković</td> </tr> <tr> <td colspan="2"></td> <td colspan="2">Mjesto i datum izrade plana: Dubrovnik, studeni 2021.</td> </tr> <tr> <td colspan="4">Suglasnosti i mišljenja nadležnih organa uprave na plan:</td> </tr> <tr> <td colspan="2">Pravna osoba / tijelo koje je izradio plan:</td> <td colspan="2">URBANIZAM Dubrovnik d.o.o. Dubrovnik</td> </tr> <tr> <td colspan="2">Pečat pravne osobe/tijela koje je izradio plan:</td> <td colspan="2">Odgovorna osoba:</td> </tr> <tr> <td colspan="2">M.P.</td> <td colspan="2">dr.sc. Zrinka Rudež, dipl.ing.arh. Direktor</td> </tr> <tr> <td colspan="2">URBANIZAM Dubrovnik d.o.o. Valovanska 8/1, 20 000 DUBROVNIK</td> <td colspan="2"></td> </tr> <tr> <td colspan="2">Odgovorni voditelj izrade plana:</td> <td colspan="2">dr.sc. Zrinka Rudež, dipl.ing.arh.</td> </tr> <tr> <td colspan="2">M.P.</td> <td colspan="2"></td> </tr> <tr> <td colspan="2">Stručni tim u izradi plana:</td> <td colspan="2">Josip Mikulić, dipl.iur. dr.sc. Zrinka Rudež, dipl.ing.arh. Bajro Sančić, dipl.oeo. Antonio Šakić, arh.teh. Mihovil Švago, mag.ing.geod.et.geoinf.</td> </tr> <tr> <td colspan="2">Ivan Goluža, dipl.ing.grad. Danka Grbac Nikolac, dip.ing.kraj.arh. Jurica Knego, mag.geogr. i mag.ing.geod.et.geoinf. Jure Marić, prof.</td> <td colspan="2"></td> </tr> <tr> <td colspan="2">Pečat predstavničkog tijela:</td> <td colspan="2">Predsjednik predstavničkog tijela:</td> </tr> <tr> <td colspan="2">M.P.</td> <td colspan="2">Zvonimir Stepić</td> </tr> <tr> <td colspan="2">Istovjetnost ovog prostornog plana s izvornikom ovjerava:</td> <td colspan="2">Pečat nadležnog tijela:</td> </tr> <tr> <td colspan="2">(ime, prezime i potpis)</td> <td colspan="2">M.P.</td> </tr> </table>		Županija:	DUBROVAČKO-NERETVANSKA	Općina:	STON	Naziv prostornog plana: <b>IZMJENE I DOPUNE PROSTORNOG PLANA UREĐENJA OPĆINE STON</b>				Naziv kartografskog prikaza: <b>GRAĐEVINSKA PODRUČJA - METOHIJA</b>				Broj kartografskog prikaza: <b>4.12</b>		Mjerilo kartografskog prikaza: <b>1 : 5 000</b>		Odluka predstavničkog tijela o izradi plana (službeno glasilo):				Odluka Općinskog vijeća Općine Ston o izradi Izmjena i dopuna Prostornog plana uređenja Općine Ston (Službeni glasnik Općine Ston 1/20)		Odluka predstavničkog tijela o donošenju plana (službeno glasilo):		Javna rasprava (datum objave):		Javni uvid održan:		Pečat tijela odgovornog za provođenje javne rasprave:		Odgovorna osoba za provođenje javne rasprave:				Valentina Vitković				Mjesto i datum izrade plana: Dubrovnik, studeni 2021.		Suglasnosti i mišljenja nadležnih organa uprave na plan:				Pravna osoba / tijelo koje je izradio plan:		URBANIZAM Dubrovnik d.o.o. Dubrovnik		Pečat pravne osobe/tijela koje je izradio plan:		Odgovorna osoba:		M.P.		dr.sc. Zrinka Rudež, dipl.ing.arh. Direktor		URBANIZAM Dubrovnik d.o.o. Valovanska 8/1, 20 000 DUBROVNIK				Odgovorni voditelj izrade plana:		dr.sc. Zrinka Rudež, dipl.ing.arh.		M.P.				Stručni tim u izradi plana:		Josip Mikulić, dipl.iur. dr.sc. Zrinka Rudež, dipl.ing.arh. Bajro Sančić, dipl.oeo. Antonio Šakić, arh.teh. Mihovil Švago, mag.ing.geod.et.geoinf.		Ivan Goluža, dipl.ing.grad. Danka Grbac Nikolac, dip.ing.kraj.arh. Jurica Knego, mag.geogr. i mag.ing.geod.et.geoinf. Jure Marić, prof.				Pečat predstavničkog tijela:		Predsjednik predstavničkog tijela:		M.P.		Zvonimir Stepić		Istovjetnost ovog prostornog plana s izvornikom ovjerava:		Pečat nadležnog tijela:		(ime, prezime i potpis)		M.P.	
Županija:	DUBROVAČKO-NERETVANSKA	Općina:	STON																																																																																										
Naziv prostornog plana: <b>IZMJENE I DOPUNE PROSTORNOG PLANA UREĐENJA OPĆINE STON</b>																																																																																													
Naziv kartografskog prikaza: <b>GRAĐEVINSKA PODRUČJA - METOHIJA</b>																																																																																													
Broj kartografskog prikaza: <b>4.12</b>		Mjerilo kartografskog prikaza: <b>1 : 5 000</b>																																																																																											
Odluka predstavničkog tijela o izradi plana (službeno glasilo):																																																																																													
Odluka Općinskog vijeća Općine Ston o izradi Izmjena i dopuna Prostornog plana uređenja Općine Ston (Službeni glasnik Općine Ston 1/20)		Odluka predstavničkog tijela o donošenju plana (službeno glasilo):																																																																																											
Javna rasprava (datum objave):		Javni uvid održan:																																																																																											
Pečat tijela odgovornog za provođenje javne rasprave:		Odgovorna osoba za provođenje javne rasprave:																																																																																											
		Valentina Vitković																																																																																											
		Mjesto i datum izrade plana: Dubrovnik, studeni 2021.																																																																																											
Suglasnosti i mišljenja nadležnih organa uprave na plan:																																																																																													
Pravna osoba / tijelo koje je izradio plan:		URBANIZAM Dubrovnik d.o.o. Dubrovnik																																																																																											
Pečat pravne osobe/tijela koje je izradio plan:		Odgovorna osoba:																																																																																											
M.P.		dr.sc. Zrinka Rudež, dipl.ing.arh. Direktor																																																																																											
URBANIZAM Dubrovnik d.o.o. Valovanska 8/1, 20 000 DUBROVNIK																																																																																													
Odgovorni voditelj izrade plana:		dr.sc. Zrinka Rudež, dipl.ing.arh.																																																																																											
M.P.																																																																																													
Stručni tim u izradi plana:		Josip Mikulić, dipl.iur. dr.sc. Zrinka Rudež, dipl.ing.arh. Bajro Sančić, dipl.oeo. Antonio Šakić, arh.teh. Mihovil Švago, mag.ing.geod.et.geoinf.																																																																																											
Ivan Goluža, dipl.ing.grad. Danka Grbac Nikolac, dip.ing.kraj.arh. Jurica Knego, mag.geogr. i mag.ing.geod.et.geoinf. Jure Marić, prof.																																																																																													
Pečat predstavničkog tijela:		Predsjednik predstavničkog tijela:																																																																																											
M.P.		Zvonimir Stepić																																																																																											
Istovjetnost ovog prostornog plana s izvornikom ovjerava:		Pečat nadležnog tijela:																																																																																											
(ime, prezime i potpis)		M.P.																																																																																											