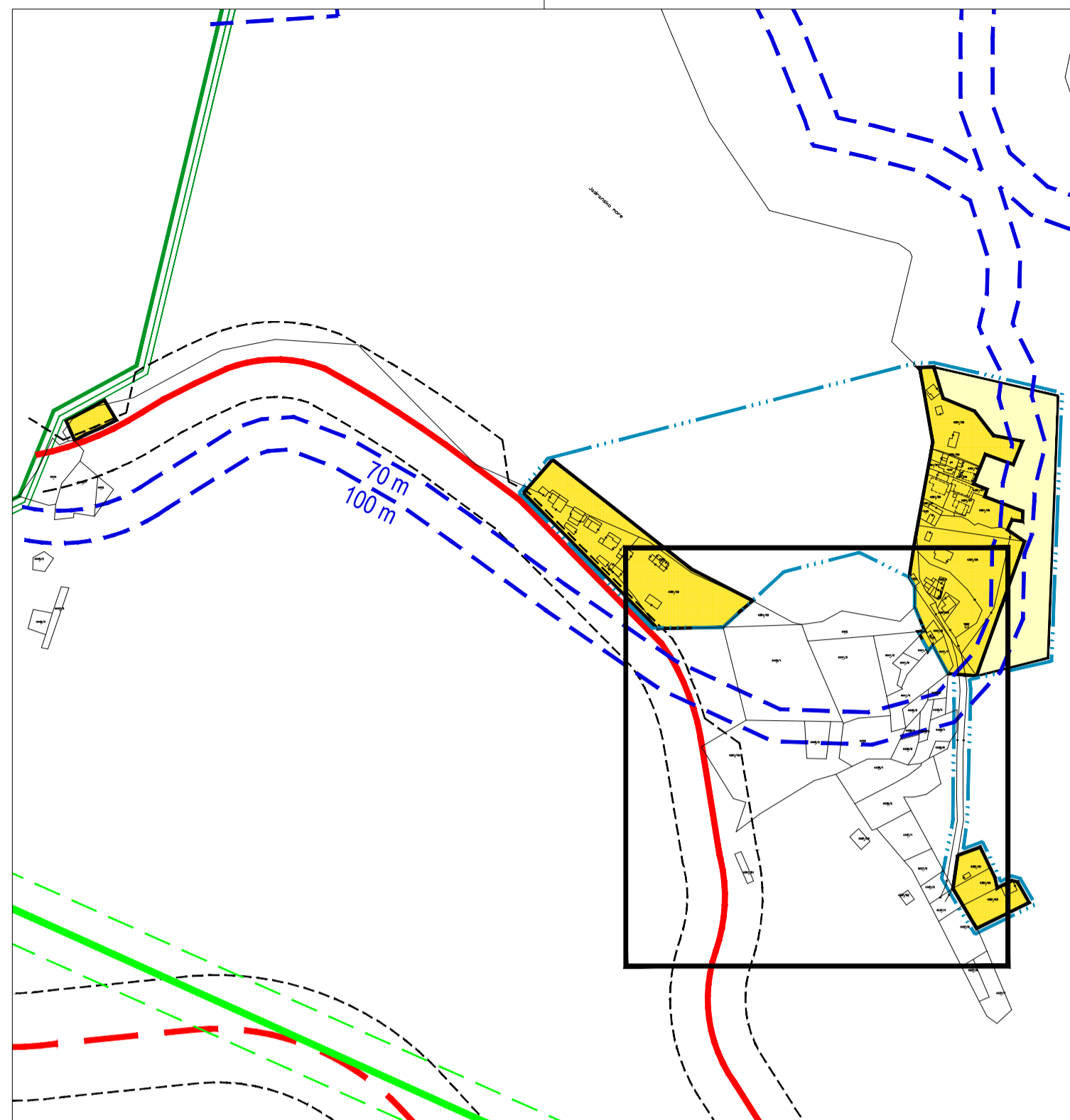
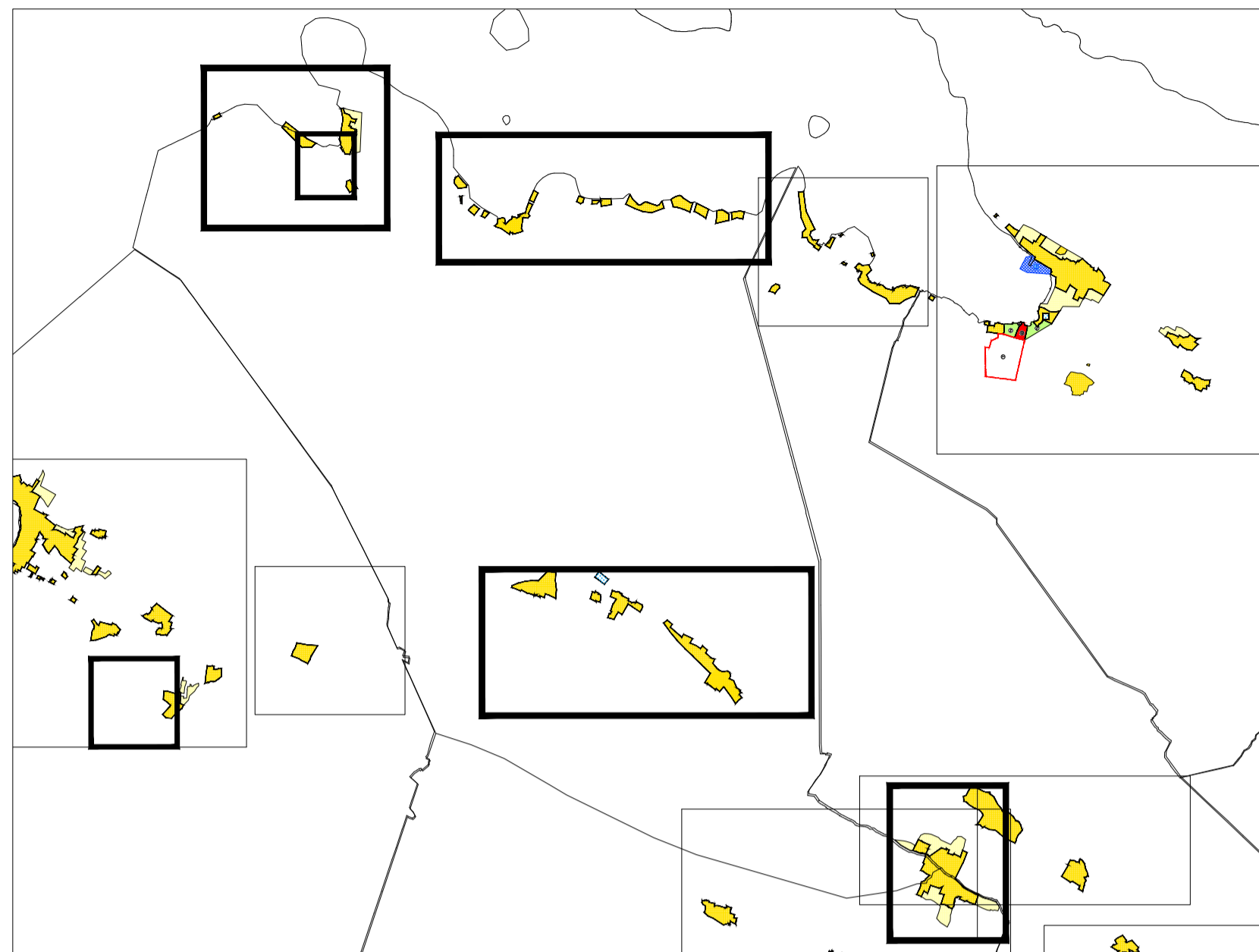
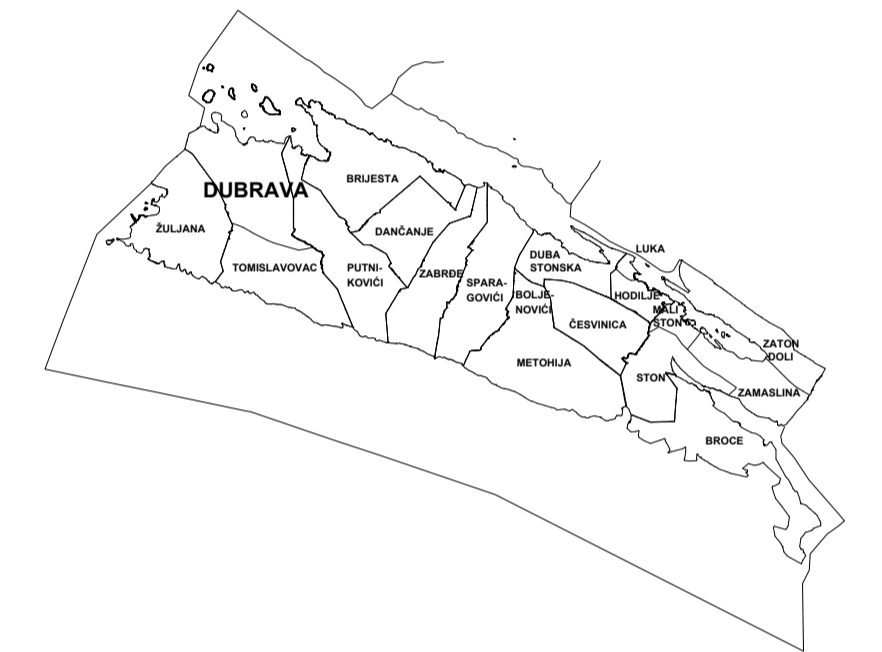
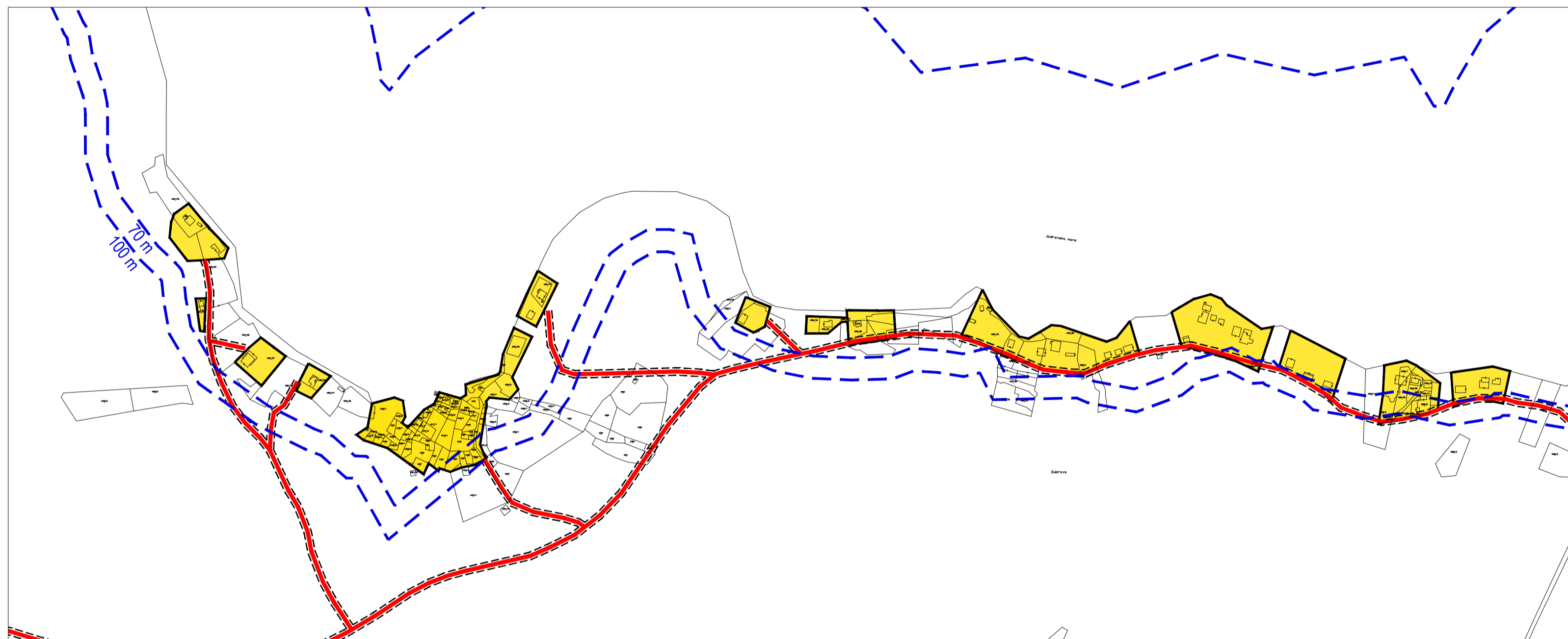


# DUBRAVA



## TUMAČ PLANSKOG ZNAKOVLJA

- PREDMET IZMJENA I DOPUNA
  - Prostori za razvoj i uređenje površina naselja**
    - GRANICA GRADEVINSKOG PODRUČJA
    - IZGRADENI DIO GRADEVINSKOG PODRUČJA
    - NEIZGRADENI DIO GRADEVINSKOG PODRUČJA
    - GROBLJE
  - Infrastrukturalni sustavi**
    - postojeće planirano
    - GRANICE ZAŠTITNIH KORIDORA INFRASTRUKTURNIH SUSTAVA
    - JAVNE (DRŽAVNE, ŽUPANIJSKE I LOKALNE) I NERAZVRSTANE CESTE
    - DALEKOVOD
    - MAGISTRALNI PLINOVOD
  - Predjeli sa ograničenjima u korištenju**
    - REGISTRIRANI PREDJELI ZAŠTITE PRIRODNIH I KRAJOBRAZNIH VRIJEDNOSTI\*
    - OBUHVATI OBVEZNE IZRADE PROSTORNIH PLANOVA
    - ZAŠTIĆENO OBALNO PODRUČJE (ZOP)
    - POJAS DO 70 m I 100 m OD OBALNE CRTE
- \*) PR - POSEBNI REZERVAT

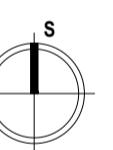


## CILJANE IZMJENE I DOPUNE PROSTORNOG PLANA UREĐENJA OPĆINE STON

LIST BR: 4.2 GRADEVINSKA PODRUČJA - DUBRAVA  
PRIJEDLOG PLANA



0m 50m 250m 500m



Županija: DUBROVAČKO - NERETVANSKA Općina: STON  
Naziv prostornog plana: CILJANE IZMJENE I DOPUNE PROSTORNOG PLANA UREĐENJA OPĆINE STON  
PRIJEDLOG PLANA  
Naziv kartografskog prikaza: GRADEVINSKA PODRUČJA - DUBRAVA

Broj kartografskog prikaza: 4.2 Mjerilo kartografskog prikaza: 1 : 5000  
Odluka predstavničkog tijela o izradi plana (službeno glasilo): Odluka predstavničkog tijela o donošenju plana (službeno glasilo):

Odluka Općinskog vijeća Općine Ston o izradi Ciljanih izmjena i dopuna Prostornog plana uređenja Općine Ston i izradi Urbanističkog plana uređenja "Dubra Stonska - Zlat sjever" i Urbanističkog plana uređenja "Dubra Stonska - Uvala Bjejevice" (Službeni glasnik Dubrovačko-neretvanske županije 9/16)

Javna rasprava (datum objave): Javni uvid održan:

Pečat tijela odgovornog za provođenje javne rasprave: Odgovorna osoba za provođenje javne rasprave:

M.P. Vedran Antunica

Mjesto i datum izrade plana: Dubrovnik, ožujak 2017.

Službeni pečat i mišljenje nadležnih organa uprave na plan:

Pravna osoba / tijelo koje je izradilo plan: IGH URBANIZAM d.o.o. DUBROVNIK

Pečat pravne osobe / tijela koje je izradilo plan: Odgovorna osoba:

M.P. dr. sc. Zrinka Rudež, dipl. ing. arh. Direktor

Odgovorni voditelj izrade plana: M.P. dr. sc. Zrinka Rudež, dipl.ing.arh.

Stručni tim u izradi plana: Jure Marić, prof. Jospin Mikulić, dipl.iur. Slavica Polić, mag.ing.arch. dr.sc. Zrinka Rudež, dipl.ing.arh. Bajro Sarić, dipl.oec. mr.sc. Tajana Stazić, dipl.ing.grad.

Pečat predstavničkog tijela: M.P. Predsjednik predstavničkog tijela: Berislav Glavor

Istovjetnost ovog prostornog plana s izvornikom ovjerava: Pečat nadležnog tijela: M.P.

(ime, prezime i potpis)

