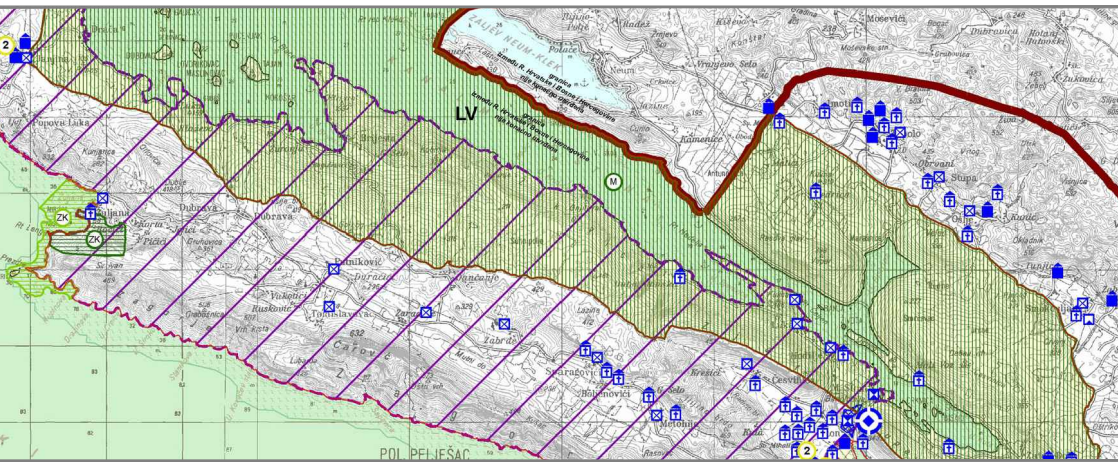
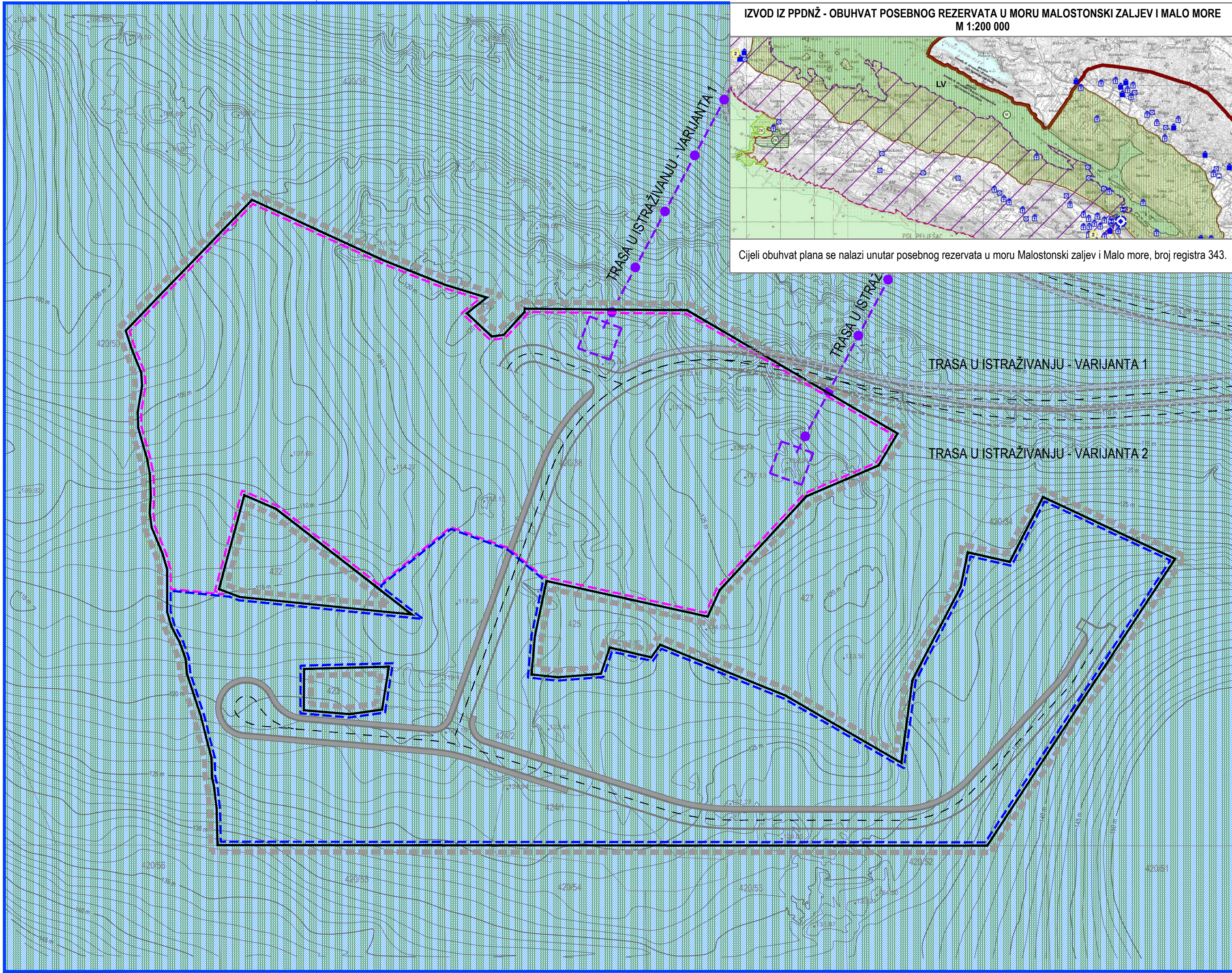


IZVOD IZ PPDNŽ - OBUHVAT POSEBNOG REZERVATA U MORU MALOSTONSKI ZALJEV I MALO MORE  
M 1:200 000



Cijeli obuhvat plana se nalazi unutar posebnog rezervata u moru Malostonski zaljev i Malo more, broj registra 343.



TUMAČ PLANSKOG ZNAKOVLJA

GRANICE

- GRANICA UPU-a "DUBA STONSKA-ZJAT SJEVER"
- GRANICA GRAĐEVINSKOG PODRUČJA
- OBUHVAT ZONE A - ZONA HOTELA
- OBUHVAT ZONE B - ZONA VILA

CESTOVNI PROMET

- GLAVNA PRISTUPNA CESTA (PRESJEK A-A)
- ŽIČARA - NAČELNA POZICIJA - TRASA U ISTRAŽIVANJU  
od dvije predložene varijante trase biti će odabrana jedna najpovoljnija trasa

ZAŠTIĆENI DIJELOVI PRIRODE

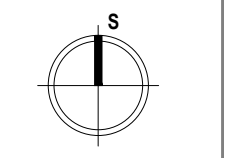

- POSEBNI REZERVAT U MORU - MALOSTONSKI ZALJEV I MALO MORE, broj registra 343  
Cijeli obuhvat plana nalazi se unutar posebnog rezervata u moru Malostonski zaljev i Malo more, broj registra 343.

EKOLOŠKA MREŽA RH (NATURA 2000)

- POVS (PODRUČJA OČUVANJA ZNAČAJNA ZA VRSTE I STANIŠNE TIPOVE)  
HR2001364 - JI dio Pelješca
- POP (PODRUČJA OČUVANJA ZNAČAJNA ZA PTICE)  
HR1000036 - Srednjedalmatinski otoci i Pelješac

URBANISTIČKI PLAN UREĐENJA  
"DUBA STONSKA - ZJAT SJEVER"

LIST BR: 3.1 UVJETI KORIŠTENJA, UREĐENJA I ZAŠTITE POVRŠINA - Prirodna baština i ekološka mreža RH (NATURA 2000)  
PRIJEDLOG PLANA



Županija:	DUBROVAČKO - NERETVANSKA	Općina:	STON
Naziv prostornog plana:	URBANISTIČKI PLAN UREĐENJA "DUBA STONSKA - ZJAT SJEVER" PRIJEDLOG PLANA		
Naziv kartografskog prikaza:	UVJETI KORIŠTENJA, UREĐENJA I ZAŠTITE POVRŠINA - Prirodna baština i ekološka mreža RH (NATURA 2000)		
Broj kartografskog prikaza:	3.1	Mjerilo kartografskog prikaza:	1 : 1000
Odluka predstavničkog tijela o izradi plana (službeno glasilo):	Odluka Općinskog vijeća Općine Ston o izradi Cijanih izmjena i dopuna Prostornog plana uređenja Općine Ston i izradi Urbanističkog plana uređenja "Duba Stonska - Zjat sjever" i Urbanističkog plana uređenja "Duba Stonska - Uvala Bjejevića" (Službeni glasnik Dubrovačko-neretvanske županije 9/16)		Odluka predstavničkog tijela o donošenju plana (službeno glasilo):
Javna rasprava (datum objave):		Javni uvid održan:	
Pečat tijela odgovornog za provođenje javne rasprave:	M.P.	Odgovorna osoba za provođenje javne rasprave:	Vedran Antunica
		Mjesto i datum izrade plana:	Dubrovnik, ožujak 2017.
Suglasnosti i mišljenja nadležnih organa uprave na plan:			
Pravna osoba / tijelo koje je izradilo plan:	IGH URBANIZAM d.o.o. DUBROVNIK		
Pečat pravne osobe / tijela koje je izradilo plan:	M.P.	Odgovorna osoba:	dr. sc. Zrinka Rudež, dipl. ing. arch. Direktor
	IGH URBANIZAM d.o.o.		
Odgovorni voditelj izrade plana:	M.P.		dr.sc. Zrinka Rudež, dipl.ing.arch.
Stručni tim u izradi plana:	Stipe Baučić, dipl.ing.geod. Zoran Čosić, dipl.ing.grad. Danka Grbac, dip.ing.kraj.arch. Jurica Knego, mag.geogr. i mag.ing.geod.et.geoinf. Niko Krampus, dipl.ing.el.		Jure Marić, prof. Josip Mikulić, dipl.iur. Slavica Polić, mag.ing.arch. dr.sc. Zrinka Rudež, dipl.ing.arch. Bajro Sarić, dipl.oec. mr.sc. Tajana Stazić, dipl.ing.grad.
Pečat predstavničkog tijela:	M.P.	Predsjednik predstavničkog tijela:	Berislav Glavor
Istovjetnost ovog prostornog plana s izvornikom ovjerava:	(ime, prezime i potpis)		Pečat nadležnog tijela: M.P.